

Milano



Comune
di Milano

Settore Pubblicità

PIANO GENERALE

DEGLI IMPIANTI PUBBLICITARI

SOMMARIO

1. CONTENUTO DEL PIANO GENERALE DEGLI IMPIANTI	1
2. SUDDIVISIONE DEL TERRITORIO COMUNALE	1
3. TIPOLOGIA IMPIANTI	1
3.1 DURATA TRIENNALE	2
a. POSTERS	2
b. TELI PUBBLICITARI SU FRONTI CIECHI	2
c. QUADRO PITTORICO	2
d. CASSONETTO LUMINOSO A PARETE	2
e. IMPIANTO POSTO SU MANUFATTI ASSERVITI A RETI DI PUBBLICA UTILITA'	2
f. TOTEM	2
g. IMPIANTO POSTO SU INDICATORI DI PARCHEGGIO	3
h. IMPIANTO POSTO SU PENSILINE ATTESA MEZZI PUBBLICI	3
i. IMPIANTO POSTO SU OROLOGIO	3
j. TARGHE SU PALO	3
k. INSEGNE PUBBLICITARIE SU TETTO	3
l. IMPIANTI SU EDICOLE	4
m. TRANSENNE PARAPEDONALI	4
n. CARTELLO STRADALE	4
3.2 DURATA NON SUPERIORE AI TRE MESI	4
a. PELLICOLATURE DI EDIFICI	4
b. PELLICOLATURE DI STRADA	4
c. IMPIANTI POSTI SU SERVIZI IGIENICI AUTOMATIZZATI	4
d. GONFALONI	5
e. STENDARDI	5
f. STRUTTURE POGGIATE AL SUOLO	5
g. STRISCIONI	5
3.3 ALTRA DURATA	5
a. TELI PUBBLICITARI SU PONTEGGI	5
b. IMPIANTI DI ARREDO URBANO	6
c. IMPIANTO IN CONVENZIONE ASSOCIATO A SERVIZI DI PUBBLICA UTILITÀ	6
d. IMPIANTI DI PROPRIETÀ COMUNALE	6
4. IMPIANTI DEL SERVIZIO DELLE PUBBLICHE AFFISSIONI	6
4.1 TABELLE	6
4.2 CARTELLI	6
5. IMPIANTI INNOVATIVI E TECNOLOGICAMENTE AVANZATI	7
6. TABELLA RIASSUNTIVA IMPIANTI TRIENNALI	8
7. TABELLA RIASSUNTIVA IMPIANTI NON SUPERIORI AI TRE MESI	9
8. TABELLA RIASSUNTIVA IMPIANTI ALTRA DURATA	9
9. ZONIZZAZIONE	10
9.1 ZONA A - Cerchia dei Navigli	11
9.2 ZONA B – Mura spagnole	14
9.3 ZONA C – Circonvallazione esterna	15
9.4 ZONA D	17
9.5 ZONA E	18
10. INDIVIDUAZIONE DELLE POSIZIONI PER L'INSTALLAZIONE DI STRUTTURE POGGIATE AL SUOLO	19

1. CONTENUTO DEL PIANO GENERALE DEGLI IMPIANTI

Il Piano Generale degli Impianti pubblicitari individua la perimetrazione del territorio comunale in esterno ed interno al centro abitato e la suddivisione nelle zone A, B, C, D ed E, ai fini del rilascio dell'autorizzazione all'effettuazione della pubblicità per determinati impianti.

Il Piano individua l'ambito del centro storico ove si applicano le particolari prescrizioni impartite dalla Soprintendenza per i Beni Architettonici per il paesaggio di Milano, nonché le tipologie di impianti pubblicitarie ammesse.

Nel Piano sono individuate, inoltre, le vie e le località ove sono consentite le strutture poggiate al suolo pubblico.

2. SUDDIVISIONE DEL TERRITORIO COMUNALE

Il territorio comunale, mediante la perimetrazione del centro abitato così come definito dal Codice della Strada è ripartito in territorio esterno ed interno al centro abitato, ed è suddiviso nelle seguenti aree:

A Zona denominata "Cerchia dei Navigli" e territorio circoscritto dalle seguenti vie, incluse le stesse: Pontaccio, Fatebenefratelli, Senato, San Damiano, Visconti di Modrone, Francesco Sforza, Santa Sofia, Molino delle Armi, Edmondo De Amicis, Giosuè Carducci, p.zza Castello, corso Venezia, corso di Porta Romana, corso di Porta Ticinese, Foro Buonaparte, via Tivoli, p.zza San Marco, I.go Paolo D'Ancona, p.le Luigi Cadorna, I.go Cairoli.

B Zona denominata "Mura Spagnole" e territorio circoscritto dalle seguenti vie, incluse le stesse: via Francesco Melzi d'Eril, v.le Elvezia, p.zza Lega Lombarda, p.le Biancamano, Bastioni di Porta Volta, v.le Francesco Crispi, Bastioni di Porta Nuova, p.zza della Repubblica, Bastioni di Porta Venezia, p.le Guglielmo Oberdan, v.le Luigi Majno, p.zza del Tricolore, v.le Bianca Maria, p.zza Cinque Giornate, v.le Regina Margherita, v.le Emilio Caldara, v.le Angelo Filippetti, v.le Beatrice D'Este, p.le Porta Lodovica, v.le Gian Galeazzo, p.zza Ventiquattro Maggio, v.le Gabriele D'Annunzio, p.le Antonio Cantore, v.le Papiniano, v.le di Porta Vercellina, via Enrico Toti, p.zza della Conciliazione, via Gian Battista Bazzoni, via Lorenzo Mascheroni, via Ludovico Ariosto, I.go V° Alpini, via Mario Pagano, via Canova.

C Territorio circoscritto dalle seguenti vie, incluse le stesse: p.le Lorenzo Lotto, v.le Giovanni Migliara, p.le F.lli Zavattari, v.le Murillo, p.le Brescia, v.le Daniele Ranzoni, v.le Ergisto Bezzi, v.le Misurata, p.za Napoli, v.le Carlo Troya, p.le delle Milizie, v.le Cassala, v.le Liguria, v.le Tibaldi, v.le Toscana, v.le Isonzo, p.zza Trento, v.le Isonzo, p.le Lodi, v.le Umbria, p.zza Emilia, v.le Piceno, v.le dei Mille, p.zza Graziadio Isaia Ascoli, v.le Abruzzi, p.le Loreto, v.le Brianza, v.le Lunigiana, p.zza Carbonari, v.le Marche, p.zza Carlo Maciachini, v.le Edoardo Jenner, p.le Costantino le Renato Nigra, v.le Luigi Bodio, p.le Lugano, cavalcavia Adriano Bacula, v.le Monte Ceneri, v. Serra, p.zza Carlo Stuparich, v.le Enrico Elia.

D Restante parte del tessuto urbano ricompresa tra la area C e la perimetrazione del centro abitato.

E Aree esterne al centro abitato: quelle porzioni di territorio incluse nel perimetro comunale, ma esterne alla perimetrazione del centro abitato.

3. TIPOLOGIA IMPIANTI

All'interno del centro abitato del Comune di Milano sono consentite le tipologie d'impianti, associate ai formati ed all'utilizzo successivamente indicati.

Gli impianti di cui ai punti e, f, g, h, i, sono da considerarsi tipologia di impianto pubblicitario conforme alle prescrizioni fornite dal Settore Arredo Urbano in relazione ai piani ed ai programmi dello stesso. L'impianto pubblicitario potrà essere contenuto nell'elemento o essere posto sullo stesso.

3.1 DURATA TRIENNALE

a. POSTERS

- Impianto pubblicitario, posto su suolo o su facciata, opaco, illuminato, retroilluminato, monofacciale o bifacciale a messaggio variabile o fisso dotato di pannello piano di profondità massima di cm. 30, di mt. 4x3, 6x3, 8x4, 10x5, 12x6 o 18x9 di superficie pubblicitaria, dotato di cornice di 15 cm. e di eventuale supporto, entrambi di colore grigio RAL 7011;
- obbligatoriamente dotato di targhetta identificativa di dimensione non inferiore a cm. 10 x 5, riportante il nominativo del titolare, il numero e la data di rilascio dell'autorizzazione;
- qualora sia luminoso e a messaggio variabile, con un intervallo di tempo tra un messaggio e l'altro non inferiore a 10 secondi.

b. TELI PUBBLICITARI SU FRONTI CIECHI

- Impianto pubblicitario, monofacciale, caratterizzato da grande superficie, su fronti ciechi di fabbricati urbani e rilevati ferroviari. La struttura può essere completata da impianto d'illuminazione esterno;
- se montato a terra, l'altezza minima misurata dalla cornice inferiore deve essere di cm. 220 ed i supporti di ancoraggio dovranno essere opportunamente occultati;
- nel caso di impianto illuminato, i fari dovranno essere rivolti verso la superficie del pannello, in conformità alla legge regionale 17/2000 e succ. mod..

c. QUADRO PITTORICO

- Impianto pubblicitario a messaggio fisso, monofacciale, di superficie superiore a mt. 18 x 9, dotato di pannello piano o in PVC ovvero eseguito con tecniche di pittura murale, posto su fronti di fabbricati urbani nel rispetto dell'art. 8 lettera "e" del Regolamento comunale sulla Pubblicità;
- la struttura può essere completata da impianto di illuminazione esterno contenuto nel messaggio pubblicitario;
- la superficie occupata dalla parte grafica, figurativa o pittorica deve essere almeno del 90%; non è consentito l'utilizzo di scritte, fatta salva l'apposizione del logo commerciale nel 10% della parte restante del messaggio.

d. CASSONETTO LUMINOSO A PARETE

- Impianto pubblicitario monofacciale di profondità massima pari a cm. 35, vincolato completamente in aderenza a strutture edificate in verticale;
- cassonetto luminoso a parete a messaggio variabile;
- l'intervallo di tempo tra un messaggio e l'altro non deve essere inferiore a 10 secondi.

e. IMPIANTO POSTO SU MANUFATTI ASSERVITI A RETI DI PUBBLICA UTILITA'

- Il messaggio pubblicitario deve esser posto in aderenza alla parete del manufatto e deve garantire la visibilità all'interno dello stesso se funzionale alla diretta erogazione del servizio pubblico di riferimento (es.: cabina telefonica).

f. TOTEM

- Impianto pubblicitario, rigidamente vincolato al suolo, completato da uno spazio mono, bifacciale o polifacciale finalizzato alla diffusione dei messaggi comunali. La struttura può essere, completata di impianto di illuminazione esclusivamente interna. I formati della struttura possono essere di altezza fino a mt. 3.60 dal suolo, il diametro fino a mt. 1,20. La superficie relativa alla fornitura di servizi, deve essere prevalente rispetto a quelle dedicata alla pubblicità. In caso di previsione di tre lati disponibili per la pubblicità, almeno uno deve essere messo a disposizione

dell'Amministrazione comunale per la comunicazione istituzionale. Qualora tali impianti fossero utilizzati per la fornitura di servizi di pubblica utilità, gli stessi potranno avere una superficie pubblicitaria pari ai 2/3.

g. IMPIANTO POSTO SU INDICATORI DI PARCHEGGIO

- Impianto pubblicitario mono o bifacciale, opaco posto su segnalatori di parcheggio. Tale impianto, previo parere vincolante della Polizia Locale, circa le interferenze alla visibilità, potrà essere luminoso o illuminato ed essere a messaggio fisso o variabile, con un intervallo di tempo tra un messaggio e l'altro non inferiore a 10 secondi.

h. IMPIANTO POSTO SU PENSILINE ATTESA MEZZI PUBBLICI

- Impianto pubblicitario luminoso, a messaggio fisso o variabile, con un intervallo di tempo tra un messaggio e l'altro non inferiore a 10 secondi, posto in corrispondenza delle fermate dei mezzi pubblici di superficie, costituito da un cassonetto bifacciale delle misure di cm. 120 x 180, integrato nella pensilina di attesa dei mezzi pubblici;
- parti o spazi della pensilina di attesa possono adibirsi a pubblicità commerciale (es.: pellicolature) sulla base di specifici progetti decorativi preventivamente assentiti da ATM e definiti in accordo al Settore Arredo Urbano competente.

i. IMPIANTO POSTO SU OROLOGIO

- Impianto pubblicitario rigidamente vincolato al suolo o al muro e completato da uno spazio mono o bifacciale finalizzato alla diffusione dei messaggi commerciali;
- la struttura può essere completata da impianto di illuminazione esclusivamente interno;
- i formati massimi ammessi dello spazio destinato al messaggio pubblicitario possono essere: da mq. 0,5 per gli orologi a bandiera in aderenza a parete o su palo; da mq. 1,5 per gli orologi a terra, in entrambi i casi per ciascun lato espositivo e aventi caratteristiche e forme conformi alle linee di arredo e decoro stabilite dall'amministrazione comunale.

j. TARGHE SU PALO

- Impianto pubblicitario mono o bifacciale, opaco;
- i formati ammessi sono due: base cm 70 e altezza cm 100, installato a bandiera; base cm 100 e altezza cm 140, installato includendo il palo;
- gli impianti di formato cm. 70 x 100 comprendono, in tale dimensione anche il telaio di supporto ed il messaggio pubblicitario deve essere stampato su lamiera metallica, o su foglio PVC adesivo;
- gli impianti di formato cm. 100 x 140, devono avere una cornice di cm. 7;
- gli impianti devono essere collocati esclusivamente su pali della pubblica illuminazione o di sostegno della rete aerea filotranviaria previamente individuata.

k. INSEGNE PUBBLICITARIE SU TETTO

- Impianto pubblicitario, mono o bifacciale, illuminato o luminoso, dotato di struttura di sostegno propria, installato in luogo diverso dalla sede dell'attività a cui si riferisce, a messaggio fisso, opaco, può essere costituito da lettere scatolate, cassoni retroilluminati, pomellature in telo vinilico decorato;
- in considerazione della tipologia e delle peculiari caratteristiche delle insegne pubblicitarie su tetto, all'autorizzazione di questi impianti si applicano in via generale i limiti di cui al comma 3 dell'art. 10 del Regolamento comunale sulla Pubblicità, Per autorizzare detti impianti il Settore Pubblicità può avvalersi del parere del Settore Arredo Urbano;

- in considerazione della tipologia e delle peculiari caratteristiche delle insegne pubblicitarie su tetto, le variazioni del messaggio pubblicitario, qualora non cambino la titolarità, l'ubicazione, la tipologia e la superficie - come sopra descritta - deve solo essere comunicata in carta semplice all'Amministrazione Comunale, allegando la eventuale documentazione richiesta.

I. IMPIANTI SU EDICOLE

I. SCHERMI TELEVISIVI

- Impianti da utilizzarsi per la sola pubblicità editoriale, monofacciali, privi di audio, a messaggio variabile, posto in aderenza all'edicola.

II. ROTOR

- Impianti pubblicitari monofacciali, retroilluminati, da utilizzarsi per la sola pubblicità editoriale, a messaggio variabile, con un intervallo di tempo tra un messaggio e l'altro non inferiore a 10 secondi, posto in aderenza all'edicola.

III. PELLICOLATURA

- Impianti pubblicitari monofacciali, opachi, utilizzati per la pubblicità in conto terzi da concedere al massimo per un solo lato dell'edicola, di dimensioni massime pari al 25% della superficie totale del lato interessato alla pubblicità.

m. TRANSENNE PARAPEDONALI

- Impianto pubblicitario a messaggio fisso, opaco o luminoso, monofacciale o bifacciale, di pannello piano, di superficie massima cm. 200x100, la cui cornice di massimo cm. 4 deve essere, insieme con la struttura di protezione dei pedoni, di norma collocata nelle intersezioni stradali semaforizzate o non, ovvero lungo piste ciclopeditoni. Lo sviluppo dell'impianto lungo i marciapiedi non può estendersi oltre metri 50 dalla linea di arresto e deve obbligatoriamente prevedere aperture in prossimità degli attraversamenti pedonali. In ogni lato di sviluppo di tale impianto dovrà essere, a cura e spese del titolare dell'autorizzazione, riservato almeno uno spazio alla comunicazione istituzionale. Il titolare dell'autorizzazione è tenuto a propria cura e spese ad installare e mantenere le transenne parapeditoni.

n. CARTELLO STRADALE

- Impianto monofacciale o bifacciale, opaco, del formato massimo di cm. 270x200 o 200x270.

3.2 DURATA NON SUPERIORE AI TRE MESI

a. PELLICOLATURE DI EDIFICI

- Impianti pubblicitari opachi, monofacciale;
- possono avere una superficie pari a quella della facciata su cui sono posti in aderenza e comunque ad un'altezza non inferiore a mt. 10 da terra;
- il materiale della pellicola deve consentire la visione dall'interno all'esterno.

b. PELLICOLATURE DI STRADA

- Impianti pubblicitari opachi, monofacciali;
- da applicarsi direttamente su suolo pubblico solo ed esclusivamente nelle sole "aree pedonali".

c. IMPIANTI POSTI SU SERVIZI IGIENICI AUTOMATIZZATI

- Impianti pubblicitari monofacciali, opachi o illuminati, posti in aderenza alle strutture della stazione di servizio, di superficie massima pari a mq. 12.

d. GONFALONI

- Impianto pubblicitario, monofacciale o bifacciale, opaco, realizzato con materiali diversi dalla carta, privo di rigidità, da posizionarsi, in aderenza al palo stesso e con un solo impianto per palo se del formato di cm. 250 x 80;
- il manufatto esclusivamente delle misure cm. 250 x 80 o 140 x 100, deve avere due agganci per la sospensione e la tesatura (uno superiore ed uno inferiore);
- obbligatoriamente dotato di targhetta identificativa riportante la società ed il numero di autorizzazione di dimensione non inferiore a cm. 10 x 5, il nominativo del titolare, il numero e la data di rilascio dell'autorizzazione;
- l'altezza minima da terra misurata dalla cornice inferiore deve essere di cm. 220.

e. STENDARDI

- Impianto pubblicitario riportante esclusivamente pubblicità per manifestazioni patrocinate dall'Amministrazione, monofacciale o bifacciale, opaco, bidimensionale, di materiale non cartaceo, privo di rigidità e della superficie massima di mq. 10;
- il manufatto deve essere dotato di opportuni agganci per la sospensione e la tesatura;
- se posti in aderenza di fabbricato, l'altezza massima non deve superiore al 50% del fronte edificato, se posti su palo devono essere posizionati ad un'altezza minima dal suolo di cm. 220.

f. STRUTTURE POGGIATE AL SUOLO

- L'ottenimento dell'autorizzazione all'installazione, può avvenire solo su posizioni contenute all'interno dell'elenco aggiornato annualmente dall'Amministrazione comunale e reso pubblico nelle forme adeguate;
- impianto pubblicitario, non ancorato al suolo, la cui struttura deve essere caratterizzata da un montante, da un telaio, da una superficie mono o bifacciale da utilizzarsi per l'esposizione dei messaggi e da una cornice di finitura;
- la struttura può essere completata da impianto d'illuminazione interno od esterno;
- la struttura deve avere una dimensione massima di cm. 150 x 100;
- l'altezza dal suolo non deve essere superiore a cm. 260.

g. STRISCIONI

- Impianto pubblicitario, monofacciale o bifacciale, opaco, bidimensionale, sostenuto unicamente da cavi, realizzato in tessuto, PVC o materiali similari, privo di rigidità propria, posto in sopraelevazione di strade o piazze, mancante di una superficie di appoggio e comunque non aderente ad essa, realizzato in modo da resistere opportunamente alla forza del vento e agli altri agenti atmosferici;
- i formati ammessi devono essere contenuti tra una base minima di cm. 600 e massima di cm. 1000 ed un'altezza massima di 140 cm..

3.3 ALTRA DURATA

a. TELI PUBBLICITARI SU PONTEGGI

- della durata del cantiere;
- impianto pubblicitario, monofacciale, caratterizzato da grande superficie, interamente vincolato in aderenza a ponteggi di cantiere; La struttura può essere completata da impianto d'illuminazione esterno;

- l'intero messaggio pubblicitario, deve essere costituito per i 2/3 da immagine, e per 1/3 da scritte; le immagini che possono essere oggetti e/o persone, non devono essere scontornate. Al fine del computo delle superfici, i loghi e/o marchi saranno computati come scritte.

b. IMPIANTI DI ARREDO URBANO

- Ossia legati a servizi o componenti di arredo già individuati o da individuare dal Comune o da altri Enti, a seguito di piani specifici di arredo urbano in convenzione.

c. IMPIANTO IN CONVENZIONE ASSOCIATO A SERVIZI DI PUBBLICA UTILITÀ

- Impianto pubblicitario, a messaggio roto-traslativo retroilluminato, monofacciale o bifacciale, fisso o variabile, con un intervallo di tempo tra un messaggio e l'altro non inferiore a 10 secondi;
- tale impianto è autorizzato in convenzione esclusivamente se associato alla fornitura - posa in opera - manutenzione - gestione di impianti relativi a servizi di pubblica utilità, gratuiti o con costi per il cittadino determinati dal Comune e senza oneri per l'Amministrazione o per le Aziende a partecipazione comunale;
- l'impianto deve essere realizzato e posizionato secondo i criteri indicati dall'Arredo Urbano, di concerto con la Polizia Locale.

d. IMPIANTI DI PROPRIETÀ COMUNALE

- Impianto pubblicitario realizzato secondo i criteri dell'Arredo Urbano e dati in concessione ai sensi dell'art. 16 del Regolamento.

4. IMPIANTI DEL SERVIZIO DELLE PUBBLICHE AFFISSIONI

Il servizio delle pubbliche affissioni é istituito e disciplinato con le norme al Capo IV del Regolamento comunale sulla Pubblicità e applicazione del Diritto e dell'Imposta sulla Pubblicità, è diretto a garantire a cura del Comune l'affissione su appositi impianti, di manifesti aventi finalità istituzionali, sociali o comunque privi di rilevanza economica ovvero di messaggi diffusi nell'esercizio di attività economiche. È facoltà dell'Amministrazione comunale variare, ampliare o ridurre la superficie complessiva da destinare alla pubblica affissione, per esigenze di pubblica necessità.

Gli impianti di proprietà comunale del colore grigio RAL 7011, utilizzati per il Servizio Affissioni sono:

4.1 TABELLE

- impianto pubblicitario, monofacciale, di profondità massima pari a cm 20 vincolato completamente in aderenza a strutture edificate in verticale;
- la struttura deve essere caratterizzata da un telaio da utilizzarsi per l'esposizione di messaggi e da una cornice di finitura;
- l'Amministrazione comunale ha facoltà di servirsi delle recinzioni prospettanti su spazi pubblici (steccate, cesate o ponteggi chiusi con assiti, ivi comprese quelle attorno ai cantieri edili) per le pubbliche affissioni senza che sia dovuto per tale uso alcun corrispettivo;
- tali spazi non sono computabili nel novero della superficie affissiva, come determinata nel Regolamento comunale sulla Pubblicità e applicazione del Diritto e dell'Imposta sulla Pubblicità.

4.2 CARTELLI

- Struttura fissa al suolo opaco, monofacciale denominato "stendardino", bifacciale denominato "stendardo" o trifacciale denominato "trespolo".

5. IMPIANTI INNOVATIVI E TECNOLOGICAMENTE AVANZATI

Qualunque tipologia di impiantistica difforme da quella descritta nel presente documento, avente caratteristiche di costruzione e mantenimento rispettose dell'ambiente ed a basso consumo energetico.

Potrà essere considerata "impianto innovativo e tecnologicamente avanzato". La superficie di esposizione pubblicitaria di tali impianti, verrà computata nell'apposita previsione dimensionale, di cui al regolamento.

6. TABELLA RIASSUNTIVA IMPIANTI TRIENNALI

	Caratteristica			Posizione			Tipologia				
	Opaco	Illuminato	Retro illuminato	A terra	In aderenza	In sopraelevazione	Monofacciale	Bifacciale	Polifacciale	Messaggio Fisso	Messaggio variabile
Posters	X	X	X	X	X		X	X		X	X
Teli Pubblicitari su fronti ciechi	X	X		X	X		X			X	
Quadro Pittorico	X	X			X		X			X	
Cassonetto luminoso a parete			X		X		X			X	X
Impianto posto su cabine telefoniche			X		X		X			X	
Totem		X	X	X			X	X	X	X	
Impianti posto su indicatori di parcheggio	X	X	X	X			X	X		X	X
Impianto posto su pensiline attesa mezzi pubblici			X		X			X		X	X
Impianti posto su orologio			X		X		X	X		X	
Targhe su palo	X				X		X	X		X	
Insegne pubblicitarie su tetto	X	X	X			X	X	X		X	
Impianti su edicole-Schermi televisivi			X		X		X				X
Impianti su edicole-Rotor			X		X		X				X
Impianti su edicole-Pellicolatura	X				X		X			X	
Transenne parapetonali	X		X				X	X		X	
Cartello stradale	X			X			X	X		X	

7. TABELLA RIASSUNTIVA IMPIANTI NON SUPERIORI AI TRE MESI

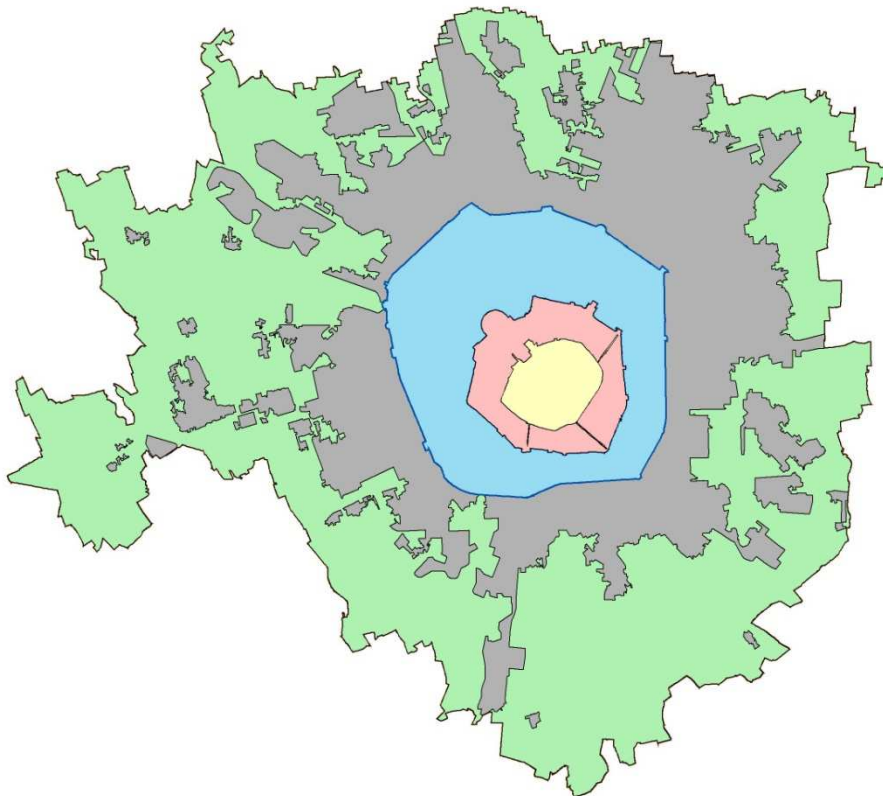
	Caratteristica			Posizione			Tipologia				
	Opaco	Illuminato	Retro illuminato	A terra	In aderenza	In sopraelevazione	Monofacciale	Bifacciale	Polifacciale	Messaggio Fisso	Messaggio variabile
Pellicolature di edifici	X				X		X			X	
Pellicolature di strada	X			X			X			X	
Impianti posti su Servizi Igienici Automatizzati	X	X			X		X			X	
Gonfaloni	X				X		X	X		X	
Stendardi	X				X		X	X		X	
Strutture poggiate al suolo	X	X	X	X			X	X		X	
Striscioni	X					X	X	X		X	






8. TABELLA RIASSUNTIVA IMPIANTI ALTRA DURATA

	Caratteristica			Posizione			Tipologia				
	Opaco	Illuminato	Retro illuminato	Opaco	Illuminato	Retro illuminato	Opaco	Illuminato	Retro illuminato	Messaggio Fisso	Messaggio variabile
Teli pubblicitari su ponteggi	X	X			X		X			X	
Impianti di arredo urbano	SECONDO I CRITERI DEFINITI DALL'ARREDO URBANO										
Impianto in convenzione associati a servizi di pubblica utilità											
Impianti di proprietà comunale											

9. ZONIZZAZIONE

Rappresentazione grafica del territorio milanese



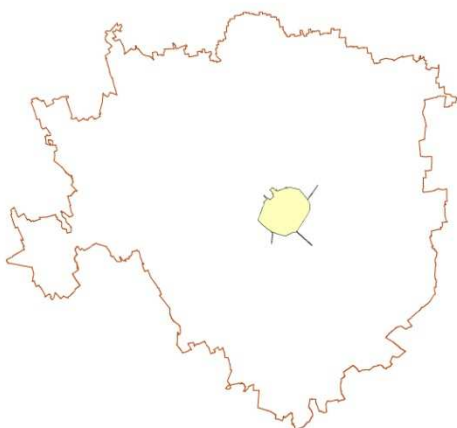
	ZONA A - denominata "Cerchia dei Navigli"
	ZONA B - denominata "Mura Spagnole"
	ZONA C - circonvallazione esterna
	ZONA D - dalla zona C al limite area edificata
	ZONA E - dalla fine area edificata al limite comunale

9.1 ZONA A - Cerchia dei Navigli

Territorio circoscritto dalle vie:

Pontaccio, Fatebenefratelli, Senato, San Damiano, Visconti di Modrone, Francesco Sforza, Santa Sofia, Molino delle Armi, Edmondo De Amicis, Giosuè Carducci, p.zza Castello, c.so Venezia, c.so di Porta Romana, c.so di Porta Ticinese, Foro Buonaparte, via Tivoli, p.zza San Marco, l.go Paolo D'Ancona, p.le Luigi Cadorna, l.go Cairoli. Inoltre sono comprese:

Corso Venezia – c.so di Porta Ticinese – c.so di Porta Romana



IMPIANTI CONSENTITI

Cabine telefoniche
Indicatori parcheggio
Pensiline attesa mezzi pubblici
Striscioni (limitatamente alle vie di perimetrazione)
Stendardi
Monitor sulle edicole
Rotor edicole
Tabelle Servizio Affissioni
Teli Pubblicitari su ponteggi
Orologi
Quadri pittorici
Impianti di arredo urbano
Altri elementi di arredo urbano
Insegne pubblicitarie su tetto
Impianti innovativi
Impianti in convenzione associato a servizi di pubblica utilità
Impianti di proprietà comunale

ELENCO LOCALITA' IN CATEGORIA SPECIALE – ZONA A

PIAZZA degli	AFFARI	PIAZZA	BELGIOIOSO	VICOLO	BRISA
VIA	AGNELLO	LARGO	BELOTTI BORTOLO	VIA	BROLETTO
VIA	ALBRICCI ALBERICO	VIA	BERCHET GIOVANNI	VIA	BROLO
VIA	AMBROSIANA	VIA	BERGAMINI	FORO	BUONAPARTE
VIA	AMEDEI	LARGO dei	BERSAGLIERI	VIA	BUTTINONE BERNARDINO
VIA	ANDEGARI	PIAZZA	BERTARELLI L. VITTORIO	PIAZZALE	CADORNA LUIGI
VIA dell'	ANNUNCIATA	VIA	BIGLI	LARGO	CAIROLI CALDERON DE LA BARCA PIETRO
VIA	ANSPERTO	VIA	BOCCHETTO	VIA	CAMINADELLA
VIA	ARCIMBOLDI	VIA	BOITO ARRIGO	VIA	CAMPERIO MANFREDO
VIA dell'	ARCIVESCOVADO	VIA del	BOLLO	VIA	CAMPO LODIGIANO
VIA	ARCO	VIA	BORGES JORGE LUIS	VIA	CANTÙ CESARE
VIA	ARMORARI	VIA	BORGOGNA	VIA	CAPPELLARI
VIA delle	ASOLE	VIA	BORGONUOVO	VIA	CAPPUCCIO
VIA	ASTESANI	VIA	BORGOSPESSO	VIA	CARDINAL CAPRARA
VIA	BAGNERA	VIA	BORROMEI	VIA	CARDINAL FEDERICO
VIA	BAGUTTA	PIAZZA	BORROMEO	VIA	CARDUCCI GIOSUE
VIA	BAGUTTINO	VIA	BOSSI MAURILIO	VIA	CARMINE
VIA	BARACCHINI FLAVIO	VIA	BRENTANO GIUSEPPE	PIAZZA del	CARMINE
VIA	BARELLAI GIUSEPPE	PIAZZA	BRERA	VIA del	CARROBBIO
PIAZZA	BECCARIA CESARE	VIA	BRERA	LARGO	CASATI GABRIO
VIA	BECCARIA CESARE	VIA	BRISA	VIA	

VIA	CASE ROTTE	VIA	GESÙ	VIA	MORONE GEROLAMO
PIAZZA	CASTELLO	VIA dei	GIARDINI	VIA	NECCHI LODOVICO
VIA	CATENA ADALBERTO	VICOLO	GIARDINO	VIA	NEGRI GAETANO
VIA	CATTANEO CARLO	VIA	GIARDINO GAETANO	VIA	NERINO
VIA	CAVALLOTTI FELICE	VIA	GIULINI GIORGIO	VIA	NIRONE
VIA	CELESTINO IV	VIA	GONZAGA MAURIZIO	VIA	NOVATI FRANCESCO
VIA	CERVA	VIA	GORANI	VIA	OLMETTO
VIA	CHIARAVALLE	VIA	GROSSI TOMMASO	VIA degli	OMENONI
VIA della	CHIUSA	VIA	HOEPLI ULRICO	VIA	ORAZIO
VIA	CIOVASSINO	VIA	HUGO VICTOR	VIA delle	ORE
VIA	CIOVASSO	VIA	ILLICA LUIGI	VIA	OREFICI
VICOLO	CIOVASSO	CORSO	ITALIA	VIA dell'	ORSO
VIA	CIRCO	VIA	JACINI STEFANO	VIA	OSTI
VIA	CLERICI	VIA	LAGHETTO	VIA	PALAZZO REALE
PIAZZA	CORDUSIO	VIA	LANZONE	VIA	PALEOCAPA PIETRO
VIA	CORDUSIO	VIA	LARGA	VIA della	PALLA
VIA	CORNAGGIA CARLO	VIA del	LAURO	VIA	PANTANO
VIA	OTTAVIO	VIALE	LEGIONI ROMANE	VIA	PAOLO DA CANNOBIO
VIA	CORRENTI CESARE	PIAZZA del	LIBERTY	VIA	PATTARI
LARGO	CORSIA DEI SERVI	VIA	LUDOVICO DA VIADANA	VIA	PECORARI FRANCESCO
VIA	CROCE ROSSA	VIA	LUINI BERNARDINO	VIA	PELLICO SILVIO
VIA	CROCEFISSO	VIA	LUPETTA	VIA dei	PIATTI
VIA	CUSANI	VIA	MADDALENA	VIALE	PIAVE
VIA	DANTE	VIA	MADONNINA	VIA	PIO IV
VIA	DE AMICIS EDMONDO	VIA	MAGENTA	PIAZZA	PIO XI
VIA	DEL DUCA CINO	CORSO	MANZONI ALESSANDRO	VIA	PISONI GASTONE
PIAZZA	DIAZ ARMANDO	VIA	MARCONI GUGLIELMO	VIA	PONTACCIO
VIA	DISCIPLINI	VIA	MARIA TERESA	VIA	PONTE VETERO
VIA	DOGANA	VIA	MARINO TOMMASO	VIA	PORLEZZA
VIA del	DON	VIA	MASSAIA GUGLIELMO	VIA	PORRONE BASSANO
PIAZZA del	DUOMO	PIAZZA	MATTEOTTI GIACOMO	VIA	PORTA ROMANA
VIA	DURINI	CORSO	MATTIOLI RAFFAELE	CORSO di	PORTA TICINESE
PIAZZA	EDISON TOMMASO	LARGO	MAURI ACHILLE	CORSO di	PORTA VITTORIA
VIA delle	ERBE	VIA	MAZZINI GIUSEPPE	VIA della	POSTA
PIAZZA	ERCULEA	VIA	MEDA FILIPPO	VIA	POZZONE GIUSEPPE
CORSO	EUROPA	PIAZZA	MEDICI	PIAZZALE	PRINCIPESSA CLOTILDE
VIA dei	FABBRI	VIA	MELONE	VIA	PUCCINI GIACOMO
VIA	FALCONE	VIA	MENGONI GIUSEPPE	VICOLO	PUSTERLA
VIA	FARINE	VIA	MENTANA	PIAZZA	QUASIMODO SALVATORE
VIA	FATEBENEFRAPELLI	PIAZZA	MERAVIGLI	VIA	RAGAZZI DEL 99
PIAZZA	FERRARI PAOLO	VIA	MERCANTI	VICOLO	RASINI
VIA	FESTA DEL PERDONO	PIAZZA dei	MERCANTI	VIA	RASTRELLI
VIA	FIENO	VIA	MERCATO	VIA	RICASOLI BETTINO
VIA	FILODRAMMATICI	VIA	MERLO CARLO GIUSEPPE	LARGO	RICHINI FRANCESCO
VICOLO	FIORI	VIA	MINGHETTI MARCO	VIA	ROMAGNOSI GIAN DOMENICO
VIA	FIORI CHIARI	VIA	MISSORI GIUSEPPE	VIA	RONCHETTI ANSELMO
VIA	FIORI OSCURI	PIAZZA	MOLINO DELLE ARMI	VIA	ROSSARI LUIGI
PIAZZA	FONTANA	VIA	MONETA	VIA	ROVELLO
VIA	FORMENTINI MARCO	VIA	MONFORTE	VIA	RUGABELLA
VIA	FOSCOLO UGO	CORSO	MONTE DI PIETÀ	VIA	S. AGNESE
VIA	FOSSE ARDEATINE	VIA	MONTE NAPOLEONE	PIAZZA	S. ALESSANDRO
GALLARATI SCOTTI	TOMMASO	VIA	MORA GIAN GIACOMO	PIAZZA	S. AMBROGIO
LARGO	GALLO	VIA	MORIGI	VIA	S. ANDREA
VIA del	GARIBALDI	VIA			

VIA	S. ANTONIO	VIA	S. MAURILIO	VIA	SENATO
PIAZZA	S. BABILA	PIAZZA	S. NAZARO IN BROLO	VIA	SFORZA FRANCESCO
VIA	S. BERNARDINO	VIA	S. NICOLAO	VIA della	SIGNORA
VIA	S. CARPOFORO	VIA	S. ORSOLA	VIA	SONCINO
VICOLO	S. CATERINA	VIA	S. PAOLO	VIA	SPADARI
VIA	S. CECILIA	VIA	S. PIETRO ALL' ORTO	VIA	SPERONARI
VIA	S. CLEMENTE	VIA	S. PIETRO E LINO	VIA della	SPIGA
VIA	S. DALMAZIO	VIA	S. PIO V	VIA	STAMPA
VIA	S. DAMIANO	VIA	S. PROSPERO	VIA	TERRAGGIO
PIAZZA	S. ERASMO	VIA	S. PROTASO	VIA	TIVOLI
VIA	S. EUFEMIA	VIA	S. RADEGONDA	VIA del	TORCHIO
PIAZZA	S. FEDELE	VIA	S. RAFFAELE	VIA	TORINO
PIAZZA	S. GIORGIO	VIA	S. SENATORE	LARGO	TOSCANINI ARTURO
VIA	S. GIOVANNI IN CONCA	PIAZZA	S. SEPOLCRO	VIA dell'	UNIONE
VIA	S. GIOVANNI SUL MURO	VIA	S. SISTO	VIA	URBANO III
VICOLO	S. GIOVANNI SUL MURO	VIA	S. SOFIA	VIA	VALPETROSA
PIAZZA	S. MARCO	VIA	S. SPIRITO	PIAZZA	VELASCA
VIA	S. MARGHERITA	PIAZZA	S. STEFANO	CORSO	VENEZIA
VICOLO	S. MARGHERITA	VIA	S. TECLA	VIA	VERDI GIUSEPPE
VIA	S. MARIA ALLA PORTA	VIA	S. TOMASO	VIA	VERRI PIETRO
VICOLO	S. MARIA ALLA PORTA	VIA	S. VALERIA	VIA	VERZIERE
PIAZZA	S. MARIA BELTRADE	VIA	S. VITO	PIAZZA	VETRA
VIA	S. MARIA FULCORINA	VIA	S. VITTORE	VIA	VIGNA
VIA	S. MARIA PODONE	VIA	S. VITTORE AL TEATRO	VIA	VISCONTI DI MODRONE UBERTO
VIA	S. MARIA SEGRETA	VIA	SACCHI GIUSEPPE	CORSO	VITTORIO EMANUELE II
VIA	S. MARIA VALLE	PIAZZA della	SCALA	VIA	ZEBEDIA
VICOLO	S. MARIA VALLE	LARGO	SCHUSTER ILDEFONSO	VIA	ZECCA VECCHIA
VIA	S. MARTA	VIA	SELLA QUINTINO		

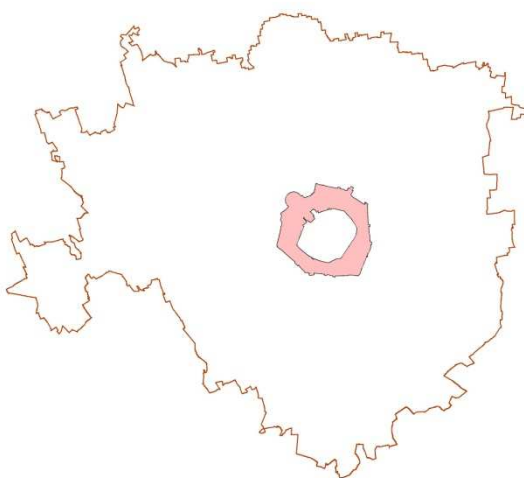
9.2 ZONA B – Mura spagnole

Territorio circoscritto dalle vie:

via Francesco Melzi d'Eril, v.le Elvezia, p.zza Lega Lombarda, p.le Biancamano, Bastioni di Porta Volta, v.le Francesco Crispi, Bastioni di Porta Nuova, p.zza della Repubblica, Bastioni di Porta Venezia, p.le Guglielmo Oberdan, v.le Luigi Majno, p.zza del Tricolore, v.le Bianca Maria, p.zza Cinque Giornate, v.le Regina Margherita, v.le Emilio Caldara, v.le Angelo Filippetti, v.le Beatrice D'Este, p.le Porta Lodovica, v.le Gian Galeazzo, p.zza Ventiquattro Maggio, v.le Gabriele D'Annunzio, p.le Antonio Cantore, v.le Papiniano, v.le di Porta Vercellina, via Enrico Toti, p.zza della Conciliazione, via Gian Battista Bazzoni, via Lorenzo Mascheroni, via Ludovico Ariosto, l.go V° Alpini, via Mario Pagano, via Canova.

Escluse le vie:

Corso Venezia – c.so di Porta Ticinese – c.so di Porta Romana



IMPIANTI CONSENTITI

TUTTI

tranne i gonfaloni del formato cm. 100 x 140

Tranne i quadri pittorici

Tranne i cartelli stradali

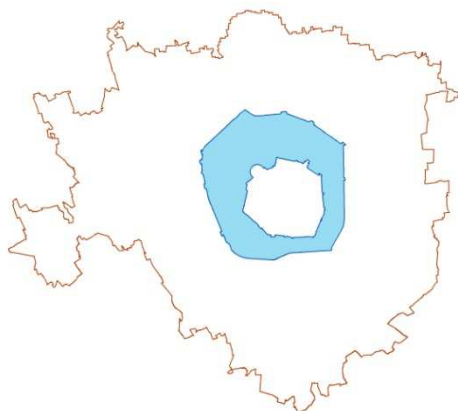
ELENCO LOCALITA' IN CATEGORIA SPECIALE – ZONA B

PIAZZA	AMENDOLA	VIALE	D'ANNUNZIO GABRIELE	VIALE	PAPINIANO
PIAZZA	ARGENTINA	VIALE	ELVEZIA	VIA	PISANI VITTOR
VIA	ARIOSTO	VIALE	FILIPPETTI	PIAZZALE di	PORTA LODOVICA
LARGO	AUGUSTO	VIALE	GIAN GALEAZZO	BASTIONI di	PORTA NUOVA
PIAZZALE	BARACCA FRANCESCO	PTA	GIORDANO UMBERTO	BASTIONI di	PORTA VENEZIA
VIA	BEATRICE D'ESTE	VIA	LANDOLFO	BASTIONI di	PORTA VOLTA
VIALE	BELISARIO	VIA	LANZA GIOVANNI	VIALE	PREMUDA
VIA	BERETTA ANTONIO	PIAZZA	LEGA LOMBARDA	LARGO	QUINTO ALPINI
VIALE	BIANCA MARIA	VIA	LENTASIO	VIALE	REGINA MARGHERITA
PIAZZALE	BIANCAMANO	CORSO	LODI	PIAZZA della	REPUBBLICA
VIALE	CALDARA	VIALE	MAJNO	VIA	S. GREGORIO
VIA	CANOVA	VIA	MELZI D'ERIL	PIAZZA del	TRICOLORE
PIAZZA	CANTORE	VIALE	MONTE SANTO	PIAZZA	VENTICINQUE APRILE
PIAZZA	CINQUE GIORNATE	PIAZZA	OBERDAN G.	PIAZZA	VENTIQUATTRO MAGGIO
VIALE	CRISPI	VIA	PAGANO MARIO		

9.3 ZONA C – Circonvallazione esterna

Territorio circoscritto dalle vie:

p.le Lorenzo Lotto, v.le Giovanni Migliara, p.le F.lli Zavattari, v.le Murillo, p.le Brescia, v.le Daniele Ranzoni, v.le Ergisto Bezzi, v.le Misurata, p.za Napoli, v.le Carlo Troya, p.le delle Milizie, v.le Cassala, v.le Liguria, v.le Tibaldi, v.le Toscana, v.le Isonzo, p.zza Trento, v.le Isonzo, p.le Lodi, v.le Umbria, p.zza Emilia, v.le Piceno, v.le dei Mille, p.zza Graziadio Isaia Ascoli, v.le Abruzzi, p.le Loreto, v.le Brianza, v.le Lunigiana, p.zza Carbonari, v.le Marche, p.zza Carlo Maciachini, v.le Edoardo Jenner, p.le Costantino le Renato Nigra, v.le Luigi Bodio, p.le Lugano, cavalcavia Adriano Bacula, v.le Monte Ceneri, v. Serra, p.zza Carlo Stuparich, v.le Enrico Elia.



IMPIANTI CONSENTITI

TUTTI

tranne i quadri pittorici
tranne i cartelli stradali

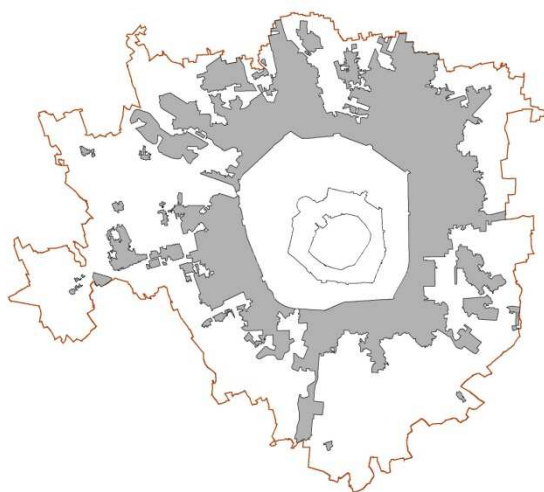
ELENCO LOCALITA' IN CATEGORIA SPECIALE – ZONA C

VIALE	ABRUZZI	VIALE	DORIA ANDREA	VIALE	LIGURIA
PIAZZALE	ACCURSIO	PIAZZA	DUCA D'AOSTA	PIAZZA	LIMA
VIA	FRANCESCO	VIALE	DUILIO	PIAZZALE	LODI
PIAZZALE	ALDOBRANDINI	VIALE	EGINARDO	PIAZZALE	LORETO
PIAZZALE	AQUILEIA	VIALE	ELIA ENRICO	PIAZZALE	LOTTO
PIAZZA	ARDUINO	PIAZZA	EMILIA	PIAZZALE	LUGANO
PIAZZA	AXUM	VIA	EURIPIDE	VIALE	LUNIGIANA
VIA	BELFANTI SERAFINO	VIALE	EZIO	PIAZZALE	MACIACHINI
VIALE	BELFIORE	VIA	FARINI CARLO	VIALE	MARCHE
VIALE	BERENGARIO	VIA	FILZI	VIA	MARGHERA
VIALE	BEZZI ERGISTO	VIA	FIRENZE	PIAZZALE	MEDAGLIE D'ORO
VIALE	BODIO	PIAZZA	FOPPA	VIALE	MIGLIARA G.
VIALE	BOEZIO	VIA	GALILEI GALILEO	PIAZZALE delle	MILIZIE
PIAZZA	BOTTINI	VIA	GATTAMELATA	VIALE dei	MILLE
PIAZZALE	BRESCIA	CORSO	GENOVA	VIALE	MISURATA
VIALE	BRIANZA	PIAZZA	GHIRLANDAIO	VIALE	MONTE CENERI
CORSO	BUENOS AIRES	VIA	GIOIA MELCHIORRE	VIALE	MONTE NERO
VIA	CANONICA	VIALE	G. DA CERMENATE	VIALE	MONZA
PIAZZALE	CAPPELLI	PIAZZALE	G. D. BANDE NERE	VIALE	MURILLO
PIAZZA	CARBONARI	PIAZZALE	GIULIO CESARE	PIAZZA	NAPOLI
PIAZZA	CARLO MAGNO	VIA	IMBONATI CARLO	ALZAIA	NAVIGLIO GRANDE
VIALE	CASSALA	CORSO	INDIPENDENZA	PIAZZALE	NIGRA COSTANTINO
VIALE	CASSIODORO	VIALE	ISONZO	VIA	PADOVA
VIA	COLLEONI	PIAZZALE	ISTRIA	VIA	PALMANOVA
CORSO	COLOMBO C.	VIALE	JENNER EDOARDO	PIAZZA	PARTIGIANI D'ITALIA
PIAZZALE	DATEO	PIAZZALE	LAGOSTA	VIALE	PICENO
PIAZZA	DE ANGELI	VIALE della	LIBERAZIONE	PIAZZA	PIEMONTE
LARGO	DOMODOSSOLA				

VIA	PIOPPETTE	VIA	SARPI PAOLO	VIA	TROYA CARLO
VIA	PLINIO	PIAZZA	SEI FEBBRAIO	VIALE	UMBRIA
VIA	PLUTARCO	CORSO	SEMPIONE	VIA	VEGEZIO FLAVIO
VIA	PORPORA NICOLA	VIA	SENOFONTE	CORSO	VENTIDUE MARZO
RIPA di CORSO di	PORTA TICINESE	VIALE	SERRA RENATO	CORSO	VERCELLI
VIALE	PORTA VIGENTINA	VIA	SPINOLA AMBROGIO	VIA	VITRUVIO
VIALE	RANZONI DANIELE	PIAZZA	STUPARICH CARLO	PIAZZA	WAGNER RICCARDO
VIA	REMBRANDT	VIALE	TIBALDI	VIA	WASHINGTON
VIA	RUBENS PIETRO	VIALE	TOSCANA	VIA	GIORGIO
CORSO	S. GOTTARDO	PIAZZA	TRENTO	VIALE	WITTGENS
VIALE	S. MICHELE DEL CARSO	PIAZZALE	TRIPOLI	PIAZZALE	FERNANDA
					ZARA
					ZAVATTARI
					FRATELLI

9.4 ZONA D

Restante parte del tessuto urbano ricompresa tra la area C e la perimetrazione del centro abitato.



IMPIANTI CONSENTITI

TUTTI

tranne i quadri pittorici

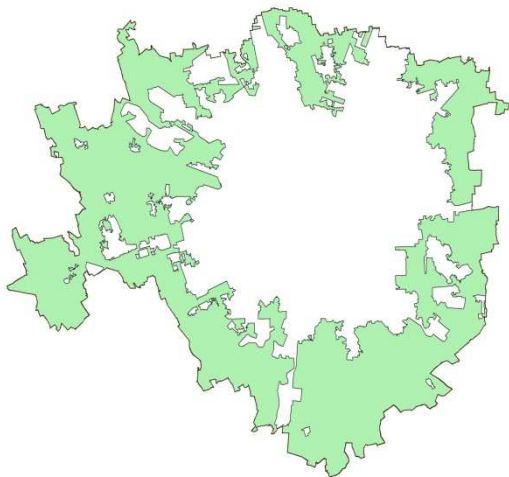
tranne i cartelli stradali

ELENCO LOCALITA' IN CATEGORIA SPECIALE – ZONA D

VIA	BERNA	VIA	LORENTEGGIO	RIPA di	PORTA TICINESE
PIAZZA	BOLIVAR	VIA	MAC MAHON	VIA	QUARENGHI GIACOMO
VIA	BRIN	PIAZZA	MAGGI	VIA	RIPAMONTI GIUSEPPE
PIAZZA	CARRARA	VIA	MAROCCHETTI	VIA	ROMBON
VIA	CASSINIS G.B.	VIA	MEDA GIUSEPPE	VIA	ROSSI PELLEGRINO
VIALE	CERTOSA	PIAZZA	MIANI GUGLIELMO	CORSO	S. GOTTARDO
VIA	COMASINA	VIA	MONREALE	VIALE	SARCA
VIALE	CORSICA	PIAZZA	MONTE TITANO	VIALE	SCARAMPO LODOVICO
PIAZZALE	CORVETTO	VIALE	MONZA	PIAZZALE	SEGESTA
VIALE	DE GASPERI	PIAZZALE	NEGRELLI LUIGI	CORSO	SEMPIONE
PIAZZA	ESQUILINO	VIA	NOVARA	VIA	SFORZA ASCANIO
VIALE	FAENZA	VIA	PADOVA	PIAZZALE	SIENA
VIALE	FAMAGOSTA	VIA	PALMANOVA	PIAZZALE dello	SPORT
VIALE	FERMI ENRICO	VIA	PARENZO	VIA	STRATICO SIMONE
VIALE	FORLANINI ENRICO	VIA	PARMIGIANINO	VIALE	STURZO DON LUIGI
VIA delle	FORZE ARMATE	VIA dei	PICCOLOMINI	VIALE	SUZZANI GIOVANNI
VIA	GALLARATE	VIALE	PISA	VIALE	TESTI FULVIO
VIA	HARAR	VIA	PISANELLO	PIAZZALE	VELASQUEZ DIEGO
VIALE	LANCETTI	VIA	PORPORA NICOLA	VIALE	ZARA
VIA	LODOVICO IL MORO				

9.5 ZONA E

Aree esterne al centro abitato: quelle porzioni di territorio incluse nel perimetro comunale, ma esterne alla perimetrazione del centro abitato.



IMPIANTI CONSENTITI

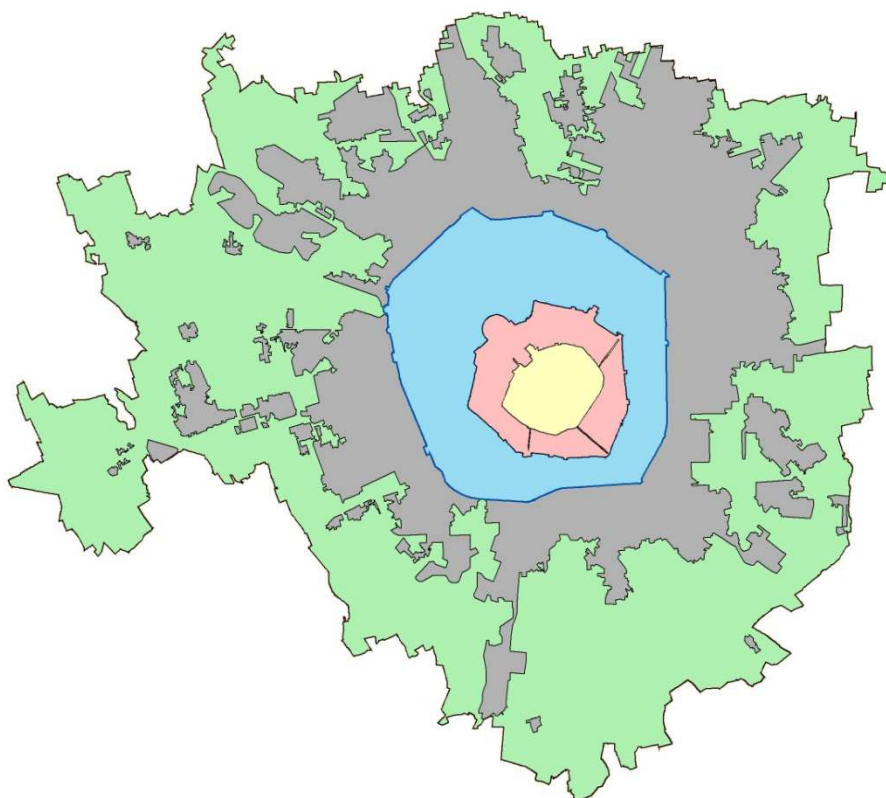
NESSUNO

ad eccezione di impianti con superficie espositiva massima di 6 mq. in rispetto di quanto esplicitamente previsto dall'art.4 8 del "Regolamento di esecuzione e attuazione del nuovo Codice della strada" (art.23 C.d.S.).

ELENCO LOCALITA' IN CATEGORIA SPECIALE – ZONA E

VIA	ZURIGO	VIA	MONTEGANI L.	VIA	RIPAMONTI GIUSEPPE
VIA della	CHIESA ROSSA	VIALE	MONZA	VIA	ROMBON
VIA	DESSIÈ	ALZAIA	NAVIGLIO GRANDE	VIA dei	ROSPIGLIOSI
VIALE	FORLANINI ENRICO	VIA	NOVARA	VIALE	SARCA
VIA	LODOVICO IL MORO	VIA	PADOVA	VIA	STEPHENSON GIORGIO
VIA	LORENTEGGIO	VIA	PALMANOVA	VIALE	SUZZANI GIOVANNI
VIA	MAC MAHON	VIA	PARRI FERRUCCIO	VIALE	TESTI FULVIO
VIA dei	MISSAGLIA				

10. INDIVIDUAZIONE DELLE POSIZIONI PER L'INSTALLAZIONE DI STRUTTURE POGGIATE AL SUOLO DI CUI AL PIANO GENERALE DEGLI IMPIANTI (ART. 3, PUNTO 2 - LETTERA F).





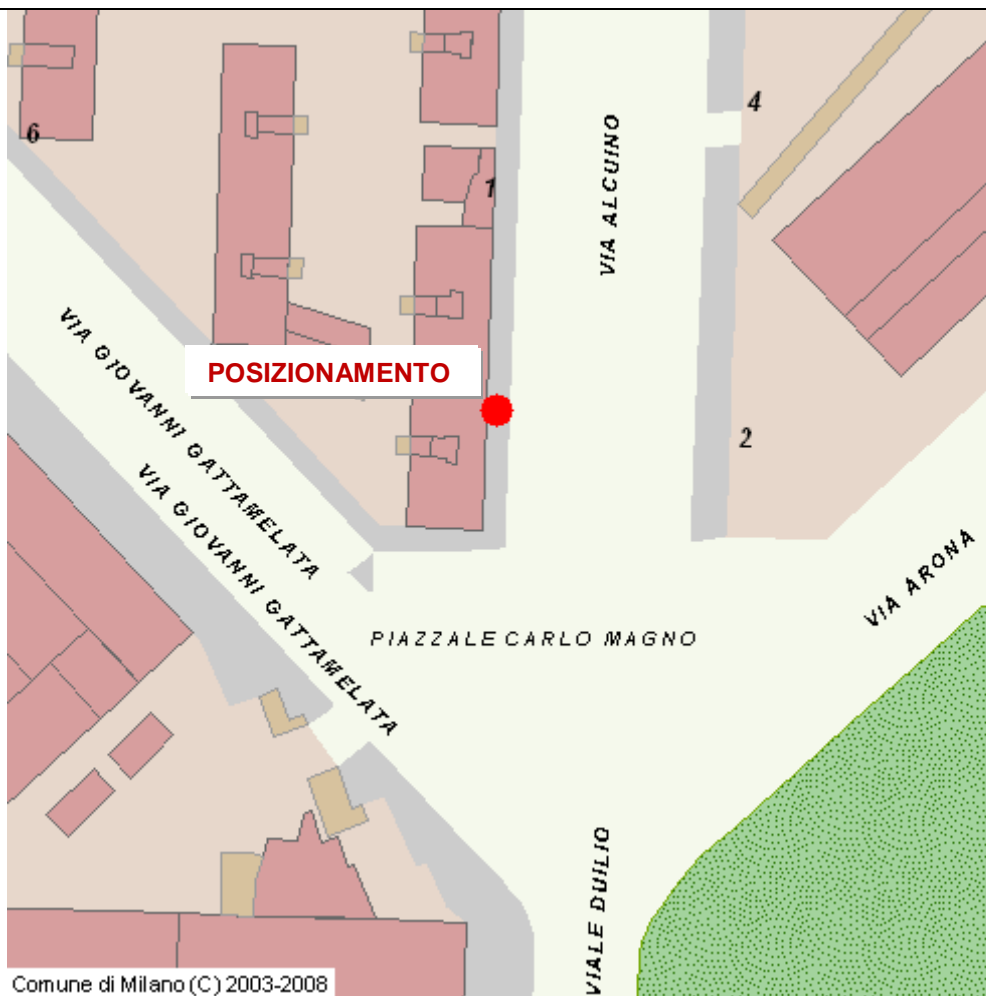
SETTORE PUBBLICITÀ

Individuazione delle Posizioni per installazione di strutture
poggiate al suolo di cui al P.G.I. (art. 3.2 - lettera f)

Indirizzo:

VIA ALCUINO

N° Struttura

1

INDICAZIONI:

Sul marciapiede fronte civico n. 1, a mt 1,20 dal cordolo e a mt 15,00 dall'intersezione con Piazza Carlo Magno.

NOTE:

Milano



Comune
di Milano

SETTORE PUBBLICITÀ

Individuazione delle Postazioni per installazione di strutture
poggiate al suolo di cui al P.G.I. (art. 3.2 - lettera f)

Indirizzo:

PIAZZA AMENDOLA

N° Struttura

2



INDICAZIONI:

Sullo spartitraffico ex sede tramviaria in adiacenza alle scale MM1.

NOTE:

Milano



Comune
di Milano

SETTORE PUBBLICITÀ

Individuazione delle Posizioni per installazione di strutture
poggiate al suolo di cui al P.G.I. (art. 3.2 - lettera f)

Indirizzo:

PIAZZA AMENDOLA

N° Struttura

3



INDICAZIONI:

Sullo spartitraffico delimitato da archetti, antistanti Via Brin, sul lato sinistro dello stesso – considerato il senso di marcia Boezio/Berengario in prossimità delle scale MM1 e a mt 2,00 dal cordolo marciapiede.

NOTE:

Milano



Comune
di Milano

SETTORE PUBBLICITÀ

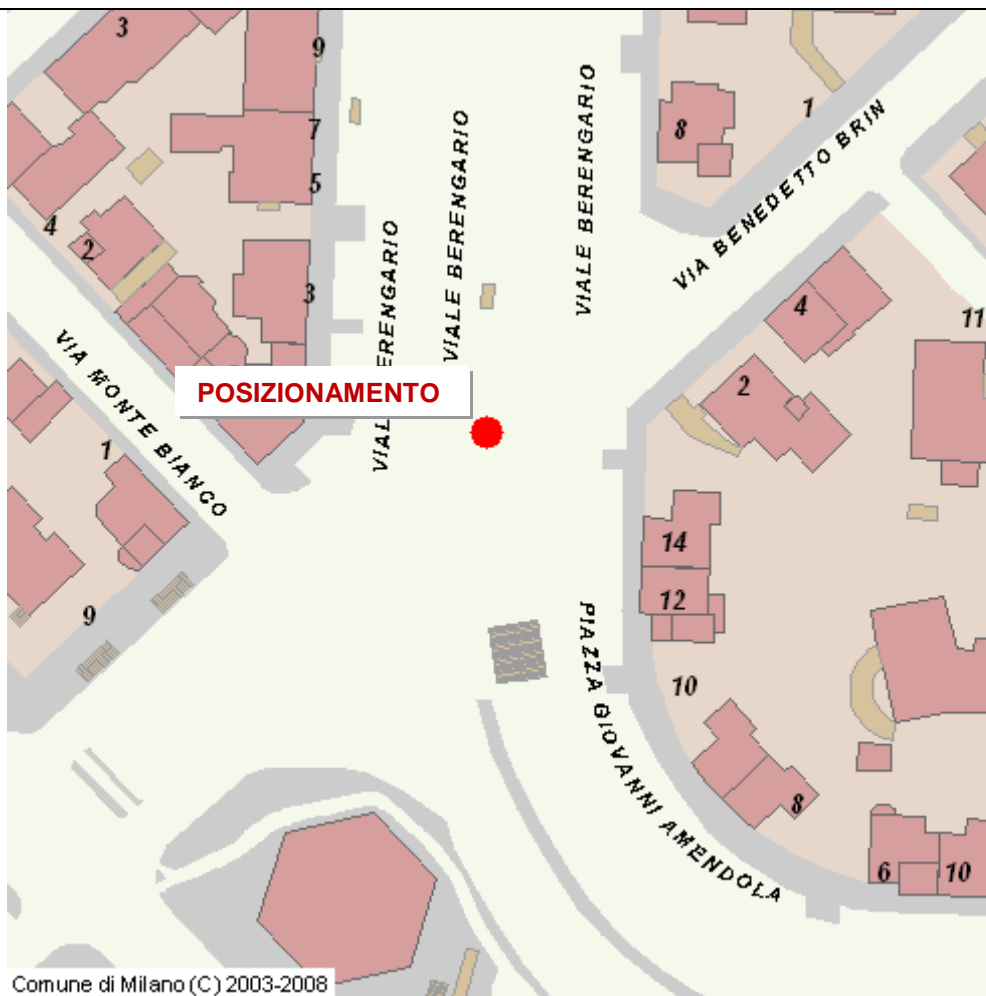
Individuazione delle Posizioni per installazione di strutture
poggiate al suolo di cui al P.G.I. (art. 3.2 - lettera f)

Indirizzo:

PIAZZA AMENDOLA

N° Struttura

4



INDICAZIONI:

Sullo spartitraffico delimitato da archetti, antistanti Via Brin, sul lato sinistro dello stesso – considerato il senso di marcia Boezio/Berengario a mt 2,00 dal cordolo marciapiede e a mt 25,00 dalla posizione n. 3

NOTE:

Milano



Comune
di Milano

SETTORE PUBBLICITÀ

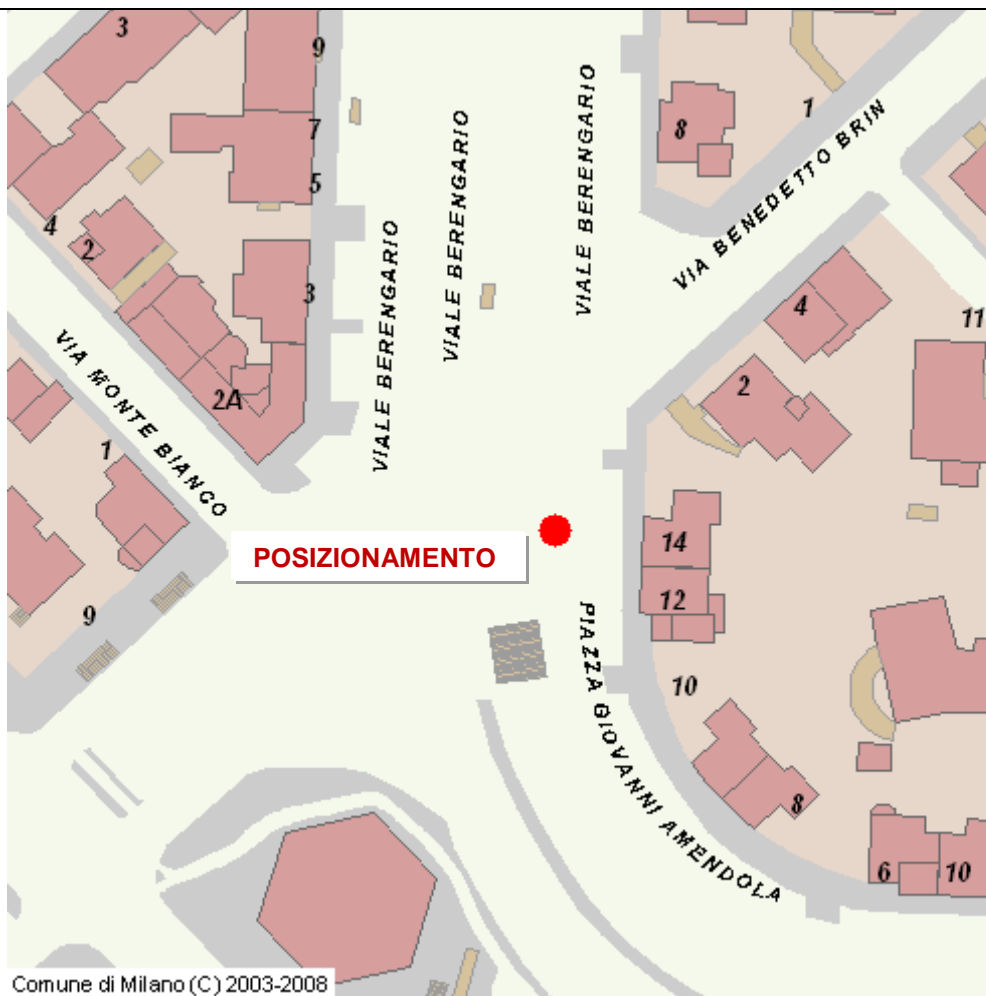
Individuazione delle Posizioni per installazione di strutture
poggiate al suolo di cui al P.G.I. (art. 3.2 - lettera f)

Indirizzo:

PIAZZA AMENDOLA

N° Struttura

5



INDICAZIONI:

Sullo spartitraffico delimitato da archetti, antistanti Via Brin, sul lato destro dello stesso, fronte ingresso civico n. 14 e a mt 2,00 dal cordolo del marciapiede.

NOTE:



SETTORE PUBBLICITÀ

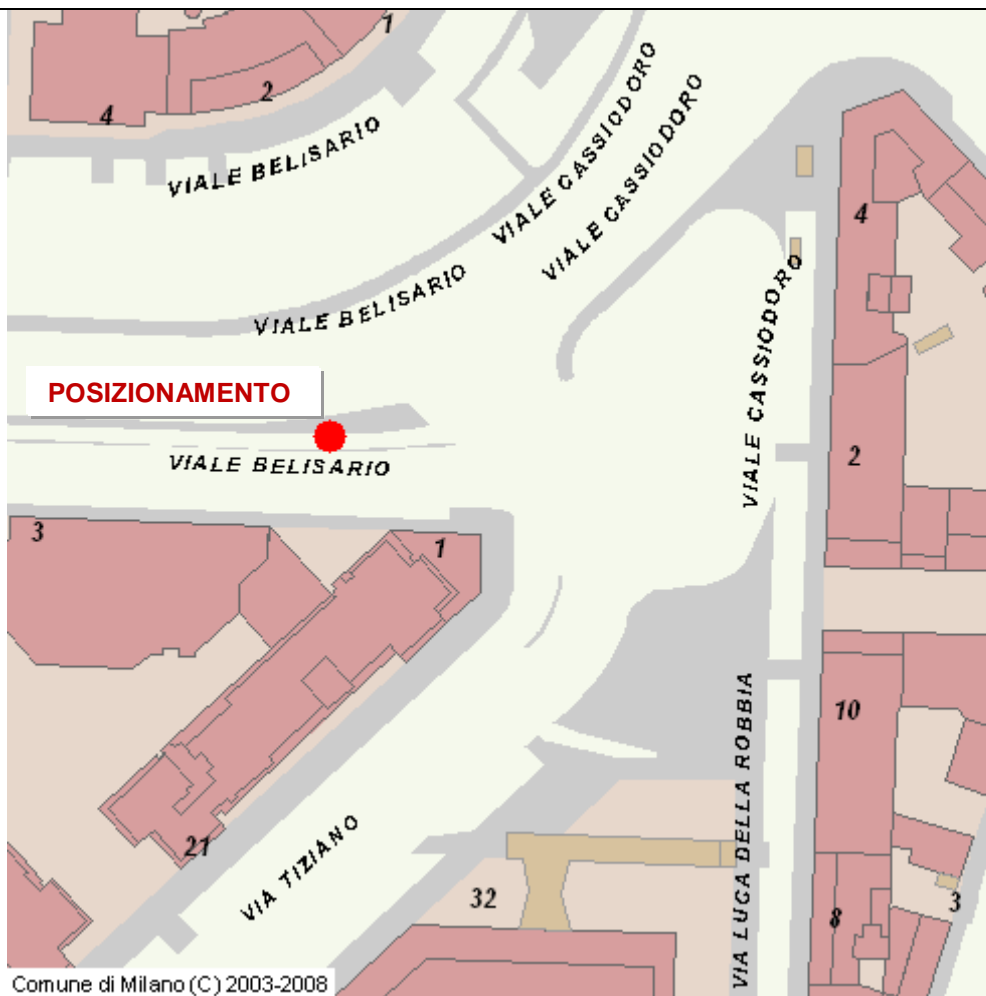
Individuazione delle Posizioni per installazione di strutture
poggiate al suolo di cui al P.G.I. (art. 3.2 - lettera f)

Indirizzo:

VIALE BELISARIO

N° Struttura

6



INDICAZIONI:

Considerato il senso di marcia G. Cesare/Cassiodoro, sullo spartitraffico antistante il civico n. 1, alla sinistra della pista ciclabile, a mt 30,00 dalla testata dello stesso.

NOTE:

Milano



Comune
di Milano

SETTORE PUBBLICITÀ

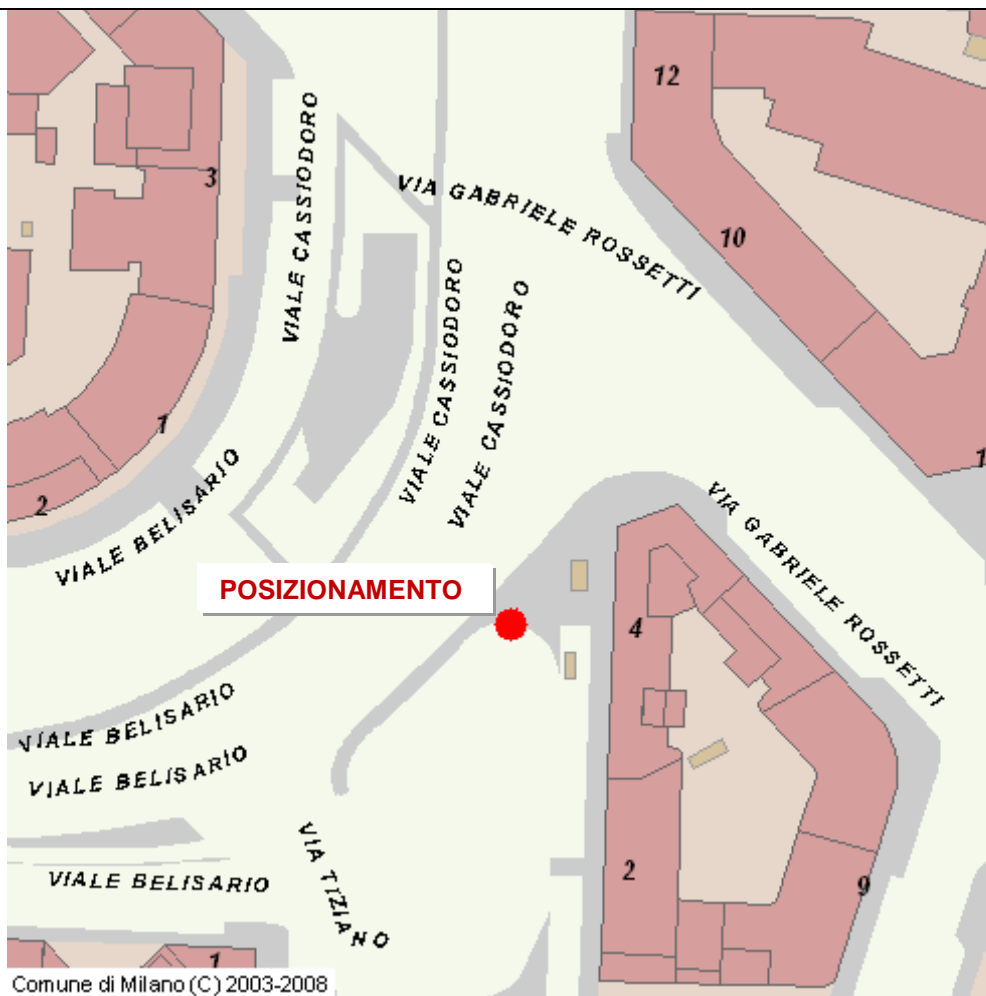
Individuazione delle Posizioni per installazione di strutture
poggiate al suolo di cui al P.G.I. (art. 3.2 - lettera f)

Indirizzo:

VIALE BELISARIO

N° Struttura

7



INDICAZIONI:

Nel tratto in disuso dello spartitraffico alla confluenza fra le vie Tiziano –
Cassiodoro in adiacenza agli archetti di delimitazione lato Viale
Cassiodoro.

NOTE:

Milano



Comune
di Milano

SETTORE PUBBLICITÀ

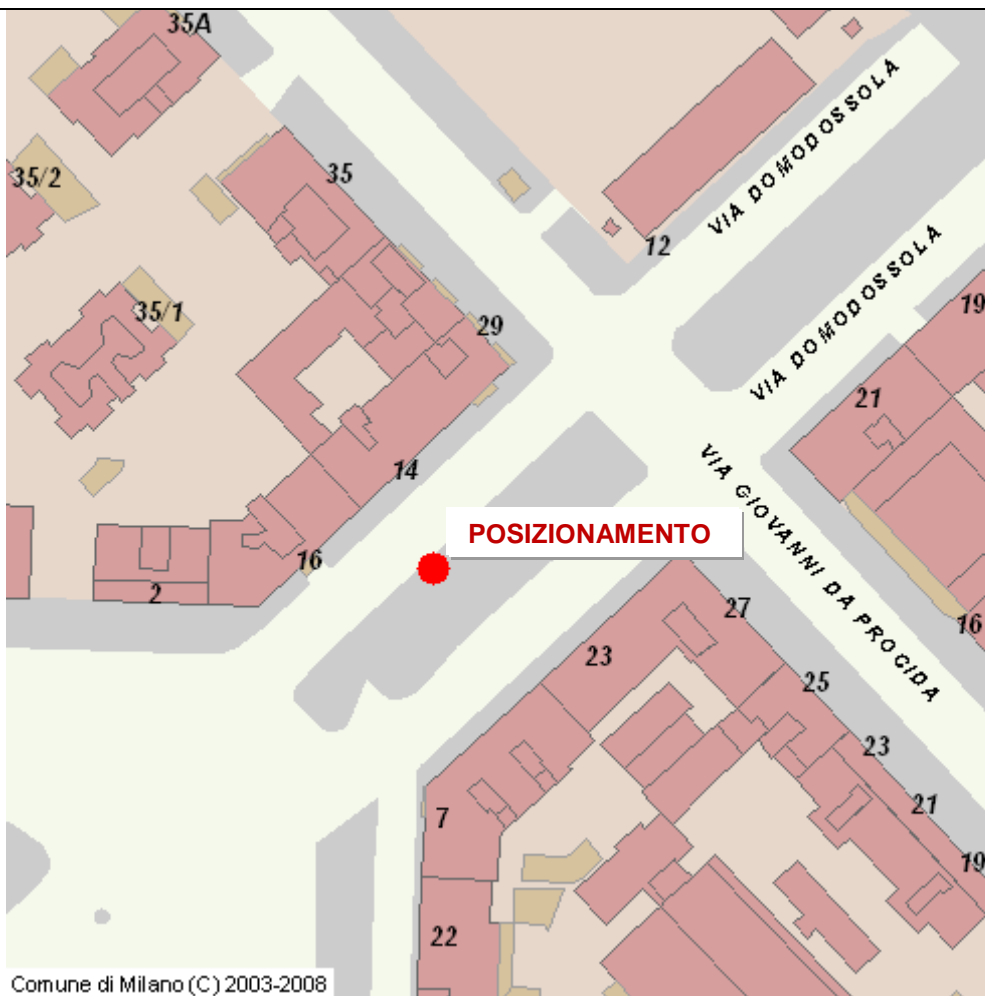
**Individuazione delle Posizioni per installazione di strutture
poggiate al suolo di cui al P.G.I. (art. 3.2 - lettera f)**

Indirizzo:

VIA DOMODOSSOLA

N° Struttura

8



INDICAZIONI:

Sullo spartitraffico adibito a sede tranviaria fronte civico n. 14, a mt 1,20 dal cordolo del marciapiede lato carreggiata civici pari.

NOTE:

Milano



Comune
di Milano

SETTORE PUBBLICITÀ

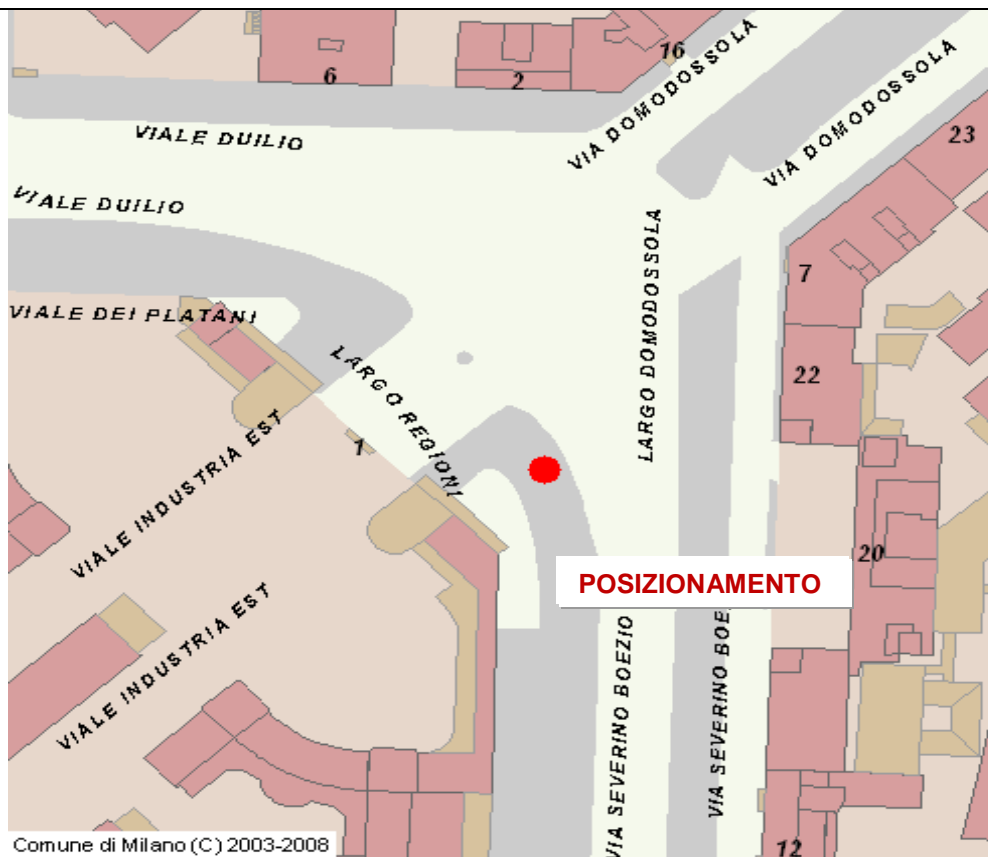
Individuazione delle Posizioni per installazione di strutture
poggiate al suolo di cui al P.G.I. (art. 3.2 - lettera f)

Indirizzo:

VIA DOMODOSSOLA

N° Struttura

9



INDICAZIONI:

Sul marciapiede antistante il civico n. 1 alla sinistra dell'ingresso della ex-Fiera (Porta Domodossola), a mt 1,20 dal cordolo del marciapiede e in posizione equidistante fra il palo reggi-filo n.7 e il successivo.

NOTE:

Milano



Comune
di Milano

SETTORE PUBBLICITÀ

Individuazione delle Posizioni per installazione di strutture
poggiate al suolo di cui al P.G.I. (art. 3.2 - lettera f)

Indirizzo:

VIA DON GNOCCHI

N° Struttura

10



INDICAZIONI:

Sul marciapiede fronte civico n. 14 in adiacenza al palo luce n. 27.

NOTE:

Milano



Comune
di Milano

SETTORE PUBBLICITÀ

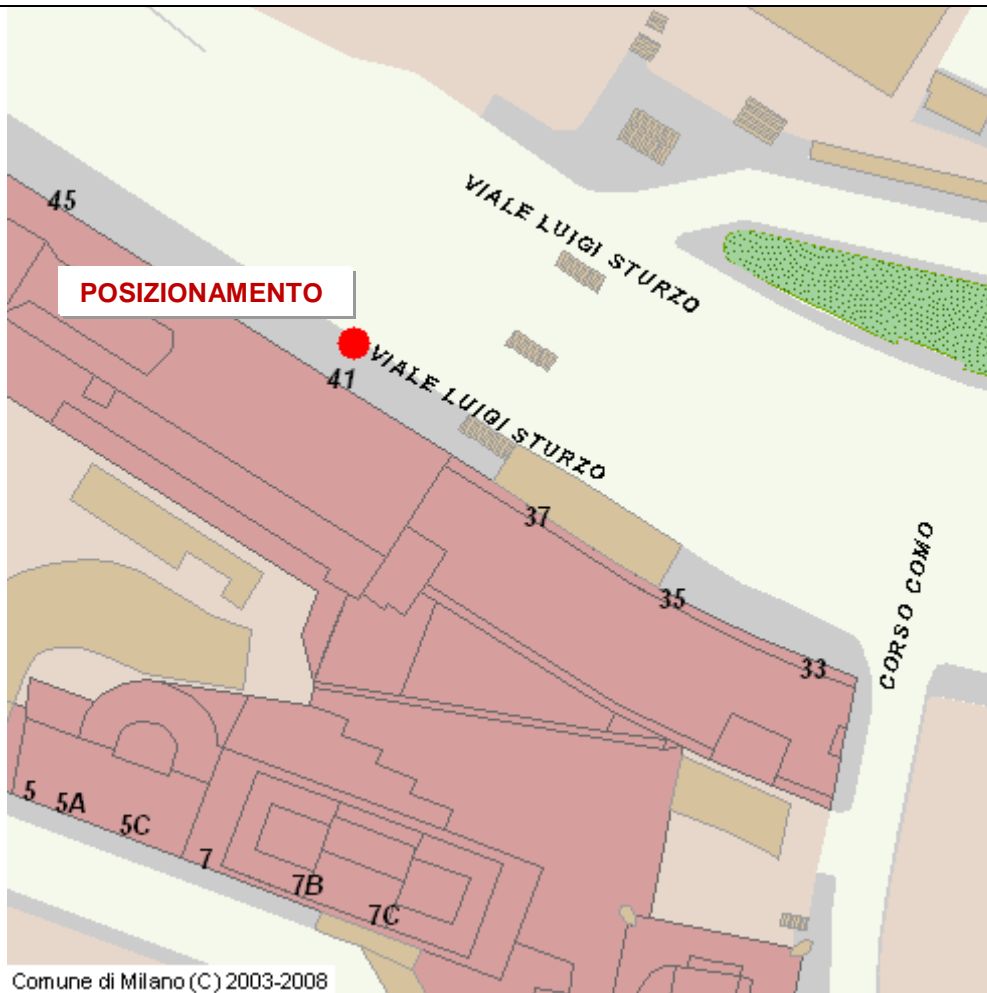
Individuazione delle Posizioni per installazione di strutture
poggiate al suolo di cui al P.G.I. (art. 3.2 - lettera f)

Indirizzo:

VIA DON STURZO 41

N° Struttura

11



INDICAZIONI:

All'altezza del civico n. 41 in corrispondenza della XII colonna da via M. d'Azeglio, a mt 2,00 dal cordolo del marciapiede lato parcheggio Taxi.

NOTE:

Milano



Comune
di Milano

SETTORE PUBBLICITÀ

Individuazione delle Posizioni per installazione di strutture
poggiate al suolo di cui al P.G.I. (art. 3.2 - lettera f)

Indirizzo:

VIA DON STURZO

N° Struttura

12



INDICAZIONI:

All'altezza del civico n. 33 in corrispondenza della III e la VI colonna da
Corso Como, a mt 0,50 dal cordolo del marciapiede.

NOTE:

Milano



Comune
di Milano

SETTORE PUBBLICITÀ

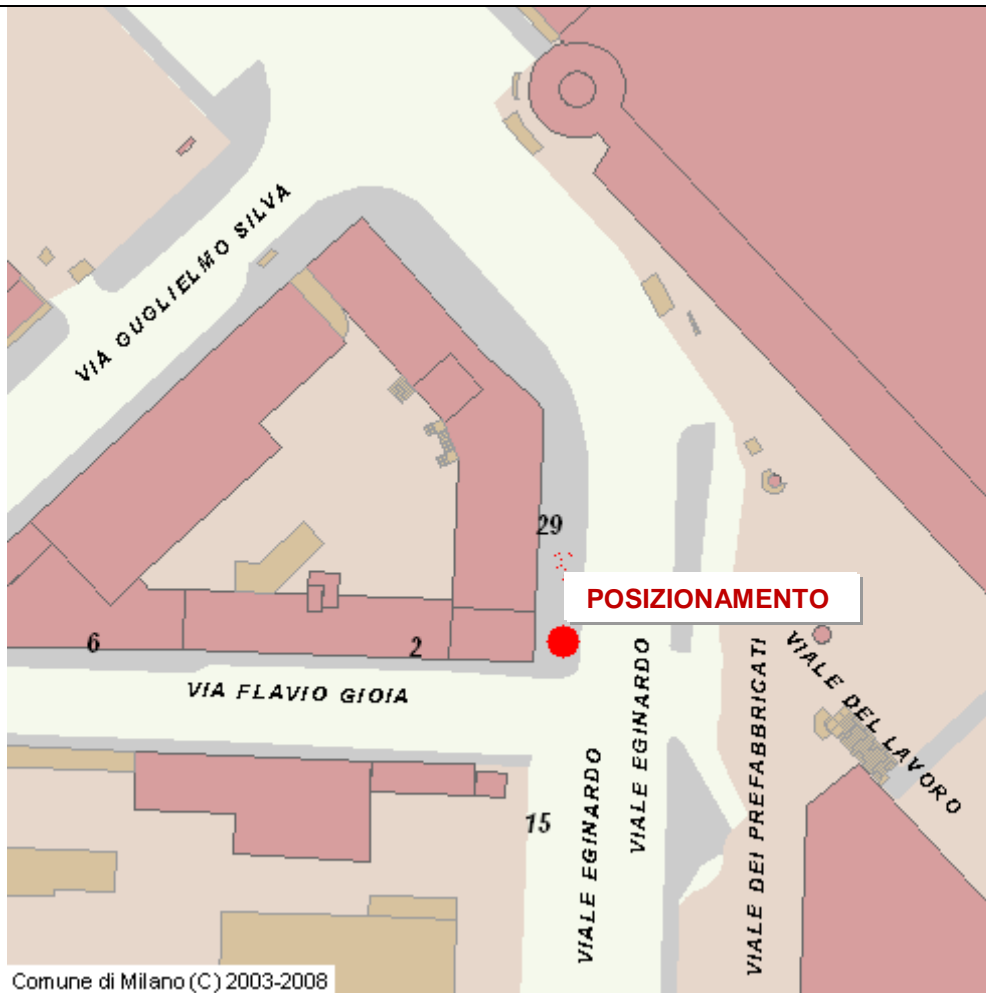
Individuazione delle Posizioni per installazione di strutture
poggiate al suolo di cui al P.G.I. (art. 3.2 - lettera f)

Indirizzo:

VIA EGINARDO

N° Struttura

13



INDICAZIONI:

Sul marciapiede antistante gli stabili dei civici dispari, a mt 20,00
dall'intersezione con la via F. Gioia e in adiacenza all'aiuola.

NOTE:

Milano



Comune
di Milano

SETTORE PUBBLICITÀ

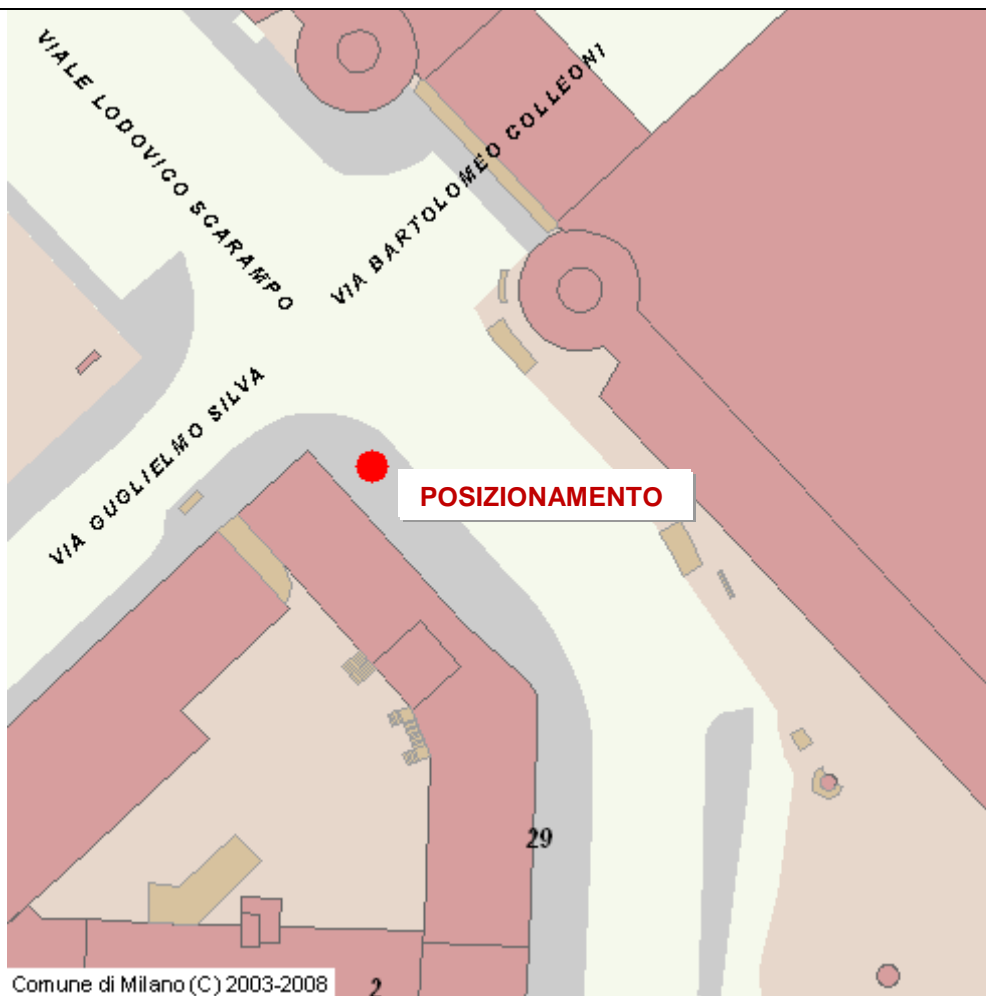
Individuazione delle Posizioni per installazione di strutture
poggiate al suolo di cui al P.G.I. (art. 3.2 - lettera f)

Indirizzo:

VIA EGINARDO

N° Struttura

14



INDICAZIONI:

Sul marciapiede antistante il civico n. 29 in adiacenza all'aiuola a mt 15,00
dall'intersezione con la via Silva.

NOTE:

Milano



Comune
di Milano

SETTORE PUBBLICITÀ

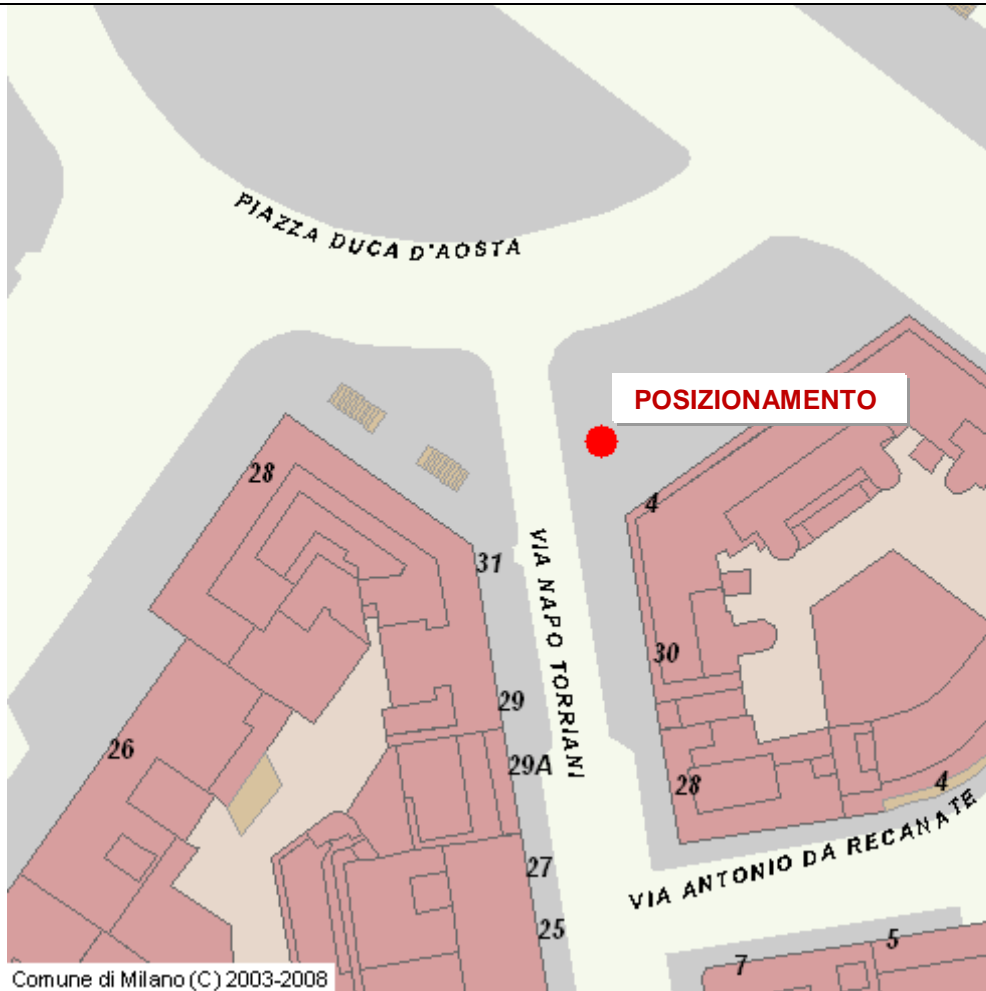
Individuazione delle Posizioni per installazione di strutture
poggiate al suolo di cui al P.G.I. (art. 3.2 - lettera f)

Indirizzo:

VIA MELCHIORRE GIOIA

N° Struttura

15



INDICAZIONI:

Sul marciapiede dello spartitraffico antistante il palazzo dello Sport e, rispetto al suo ingresso, in corrispondenza del vertice sinistro dell'aiuola centrale ed in adiacenza a quest'ultima.

NOTE:

Milano



Comune
di Milano

SETTORE PUBBLICITÀ

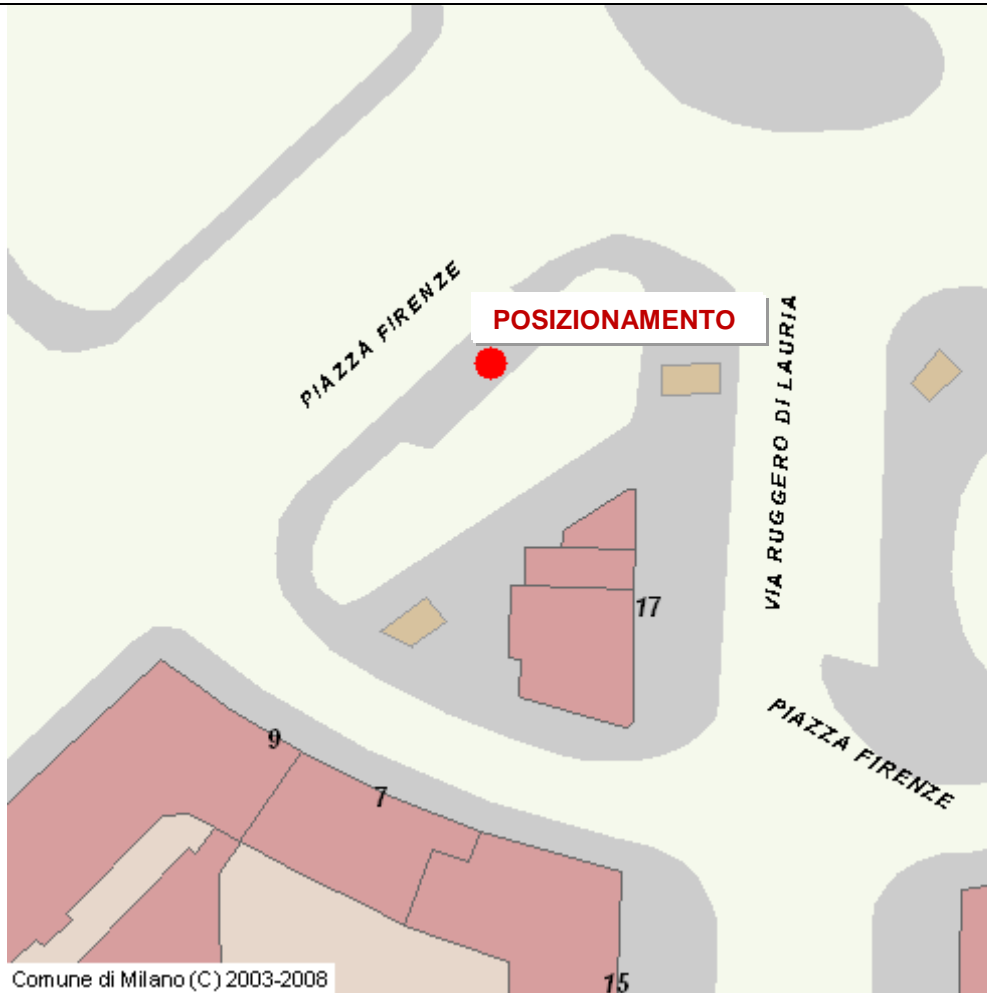
Individuazione delle Posizioni per installazione di strutture
poggiate al suolo di cui al P.G.I. (art. 3.2 - lettera f)

Indirizzo:

VIA RUGGERO DI LAURIA

N° Struttura

16



INDICAZIONI:

A tergo dello stabile al civico n. 17 sul marciapiede lato viale Teodorico
all'altezza del palo luce n. 15.

NOTE:

Milano



Comune
di Milano

SETTORE PUBBLICITÀ

Individuazione delle Posizioni per installazione di strutture
poggiate al suolo di cui al P.G.I. (art. 3.2 - lettera f)

Indirizzo:

PIAZZA CARLO MAGNO

N° Struttura

17



INDICAZIONI:

Sul marciapiede alla confluenza fra la via Alcuino e via Arona, a mt 2,00 dal cordolo e in posizione centrale rispetto alla recinzione retrostante.

NOTE:

Milano



Comune
di Milano

SETTORE PUBBLICITÀ

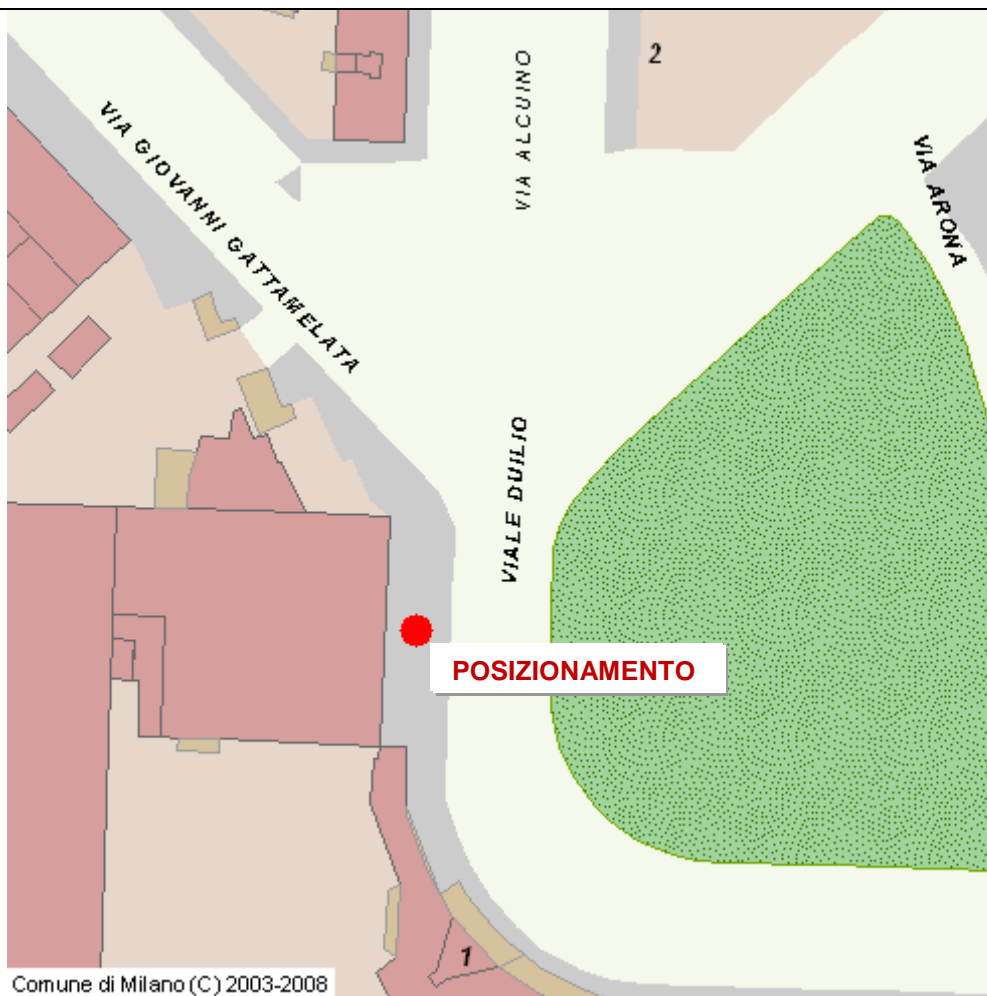
Individuazione delle Posizioni per installazione di strutture
poggiate al suolo di cui al P.G.I. (art. 3.2 - lettera f)

Indirizzo:

PIAZZA CARLO MAGNO

N° Struttura

18



INDICAZIONI:

Sul marciapiede antistante il lato ex-Fiera, a mt 1,50 dal cordolo e a mt 15,00 dall'intersezione con la via Gattamelata.

NOTE:



SETTORE PUBBLICITÀ

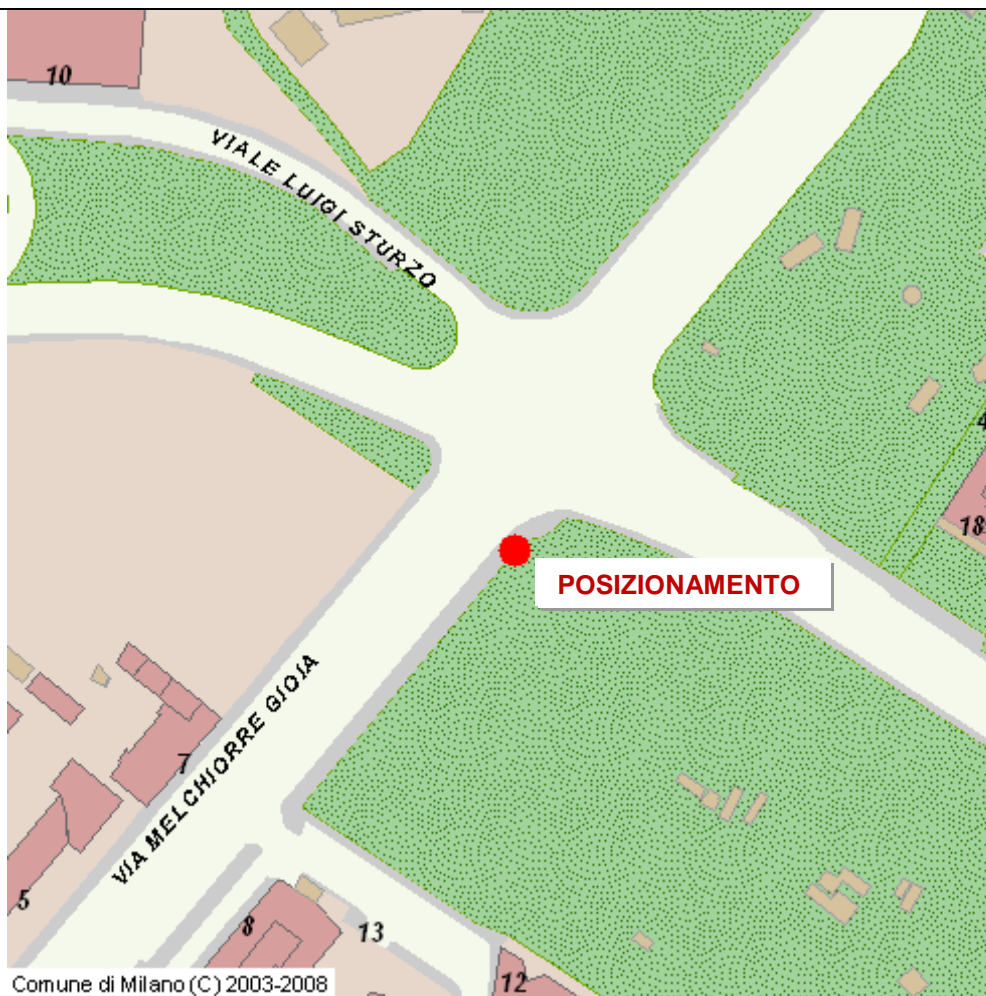
Individuazione delle Posizioni per installazione di strutture
poggiate al suolo di cui al P.G.I. (art. 3.2 - lettera f)

Indirizzo:

VIA MELCHIORRE GIOIA

N° Struttura

19



INDICAZIONI:

In adiacenza alla parete del muro di contenimento del terrapieno all'intersezione fra Via M. Gioia e Viale della Liberazione (lato interno della pista ciclabile).

NOTE:

Milano



Comune
di Milano

SETTORE PUBBLICITÀ

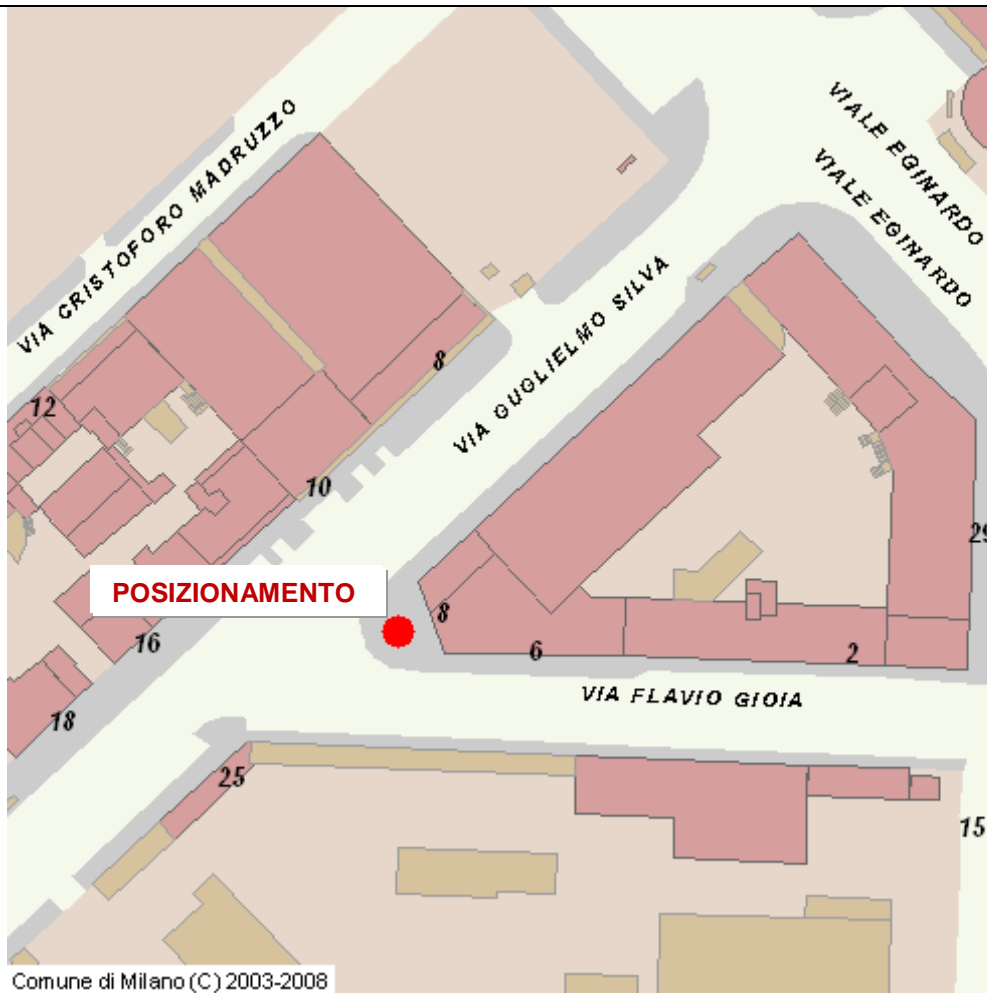
Individuazione delle Posizioni per installazione di strutture
poggiate al suolo di cui al P.G.I. (art. 3.2 - lettera f)

Indirizzo:

VIA SILVA

N° Struttura

20



INDICAZIONI:

Sul marciapiede antistante i civici dispari fronte ingresso civico n. 10, a mt 3,00 dal centro della parete retrostante.

NOTE:

Milano



Comune
di Milano

SETTORE PUBBLICITÀ

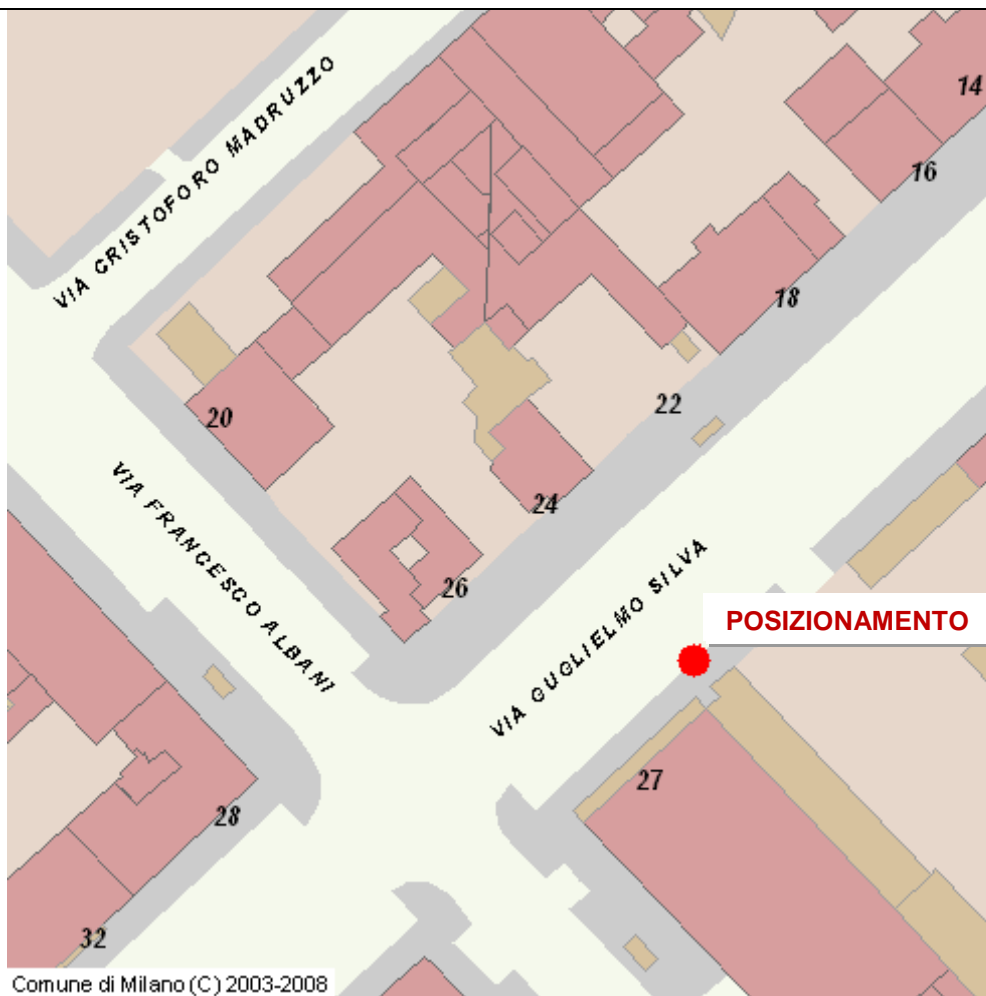
Individuazione delle Posizioni per installazione di strutture
poggiate al suolo di cui al P.G.I. (art. 3.2 - lettera f)

Indirizzo:

VIA SILVA

N° Struttura

21



INDICAZIONI:

Sul marciapiede antistante i civici dispari fronte ingresso civico n. 24, a mt 1,20 dal cordolo del marciapiede.

NOTE:

Milano



Comune
di Milano

SETTORE PUBBLICITÀ

Individuazione delle Posizioni per installazione di strutture
poggiate al suolo di cui al P.G.I. (art. 3.2 - lettera f)

Indirizzo:

VIA SILVA

N° Struttura

22



INDICAZIONI:

Sul marciapiede antistante il civico n. 27, a mt 1,20 dal cordolo del marciapiede e a mt 20,00 dall'intersezione con la via F. Gioia.

NOTE:

Milano



Comune
di Milano

SETTORE PUBBLICITÀ

Individuazione delle Posizioni per installazione di strutture
poggiate al suolo di cui al P.G.I. (art. 3.2 - lettera f)

Indirizzo:

VIA SILVA

N° Struttura

23



Comune di Milano (C) 2003-2008

INDICAZIONI:

Sul marciapiede antistante gli stabili ai civici dispari, in corrispondenza del vertice dell'aiuola lato pensilina della fermata ATM.

NOTE:

Milano



Comune
di Milano

SETTORE PUBBLICITÀ

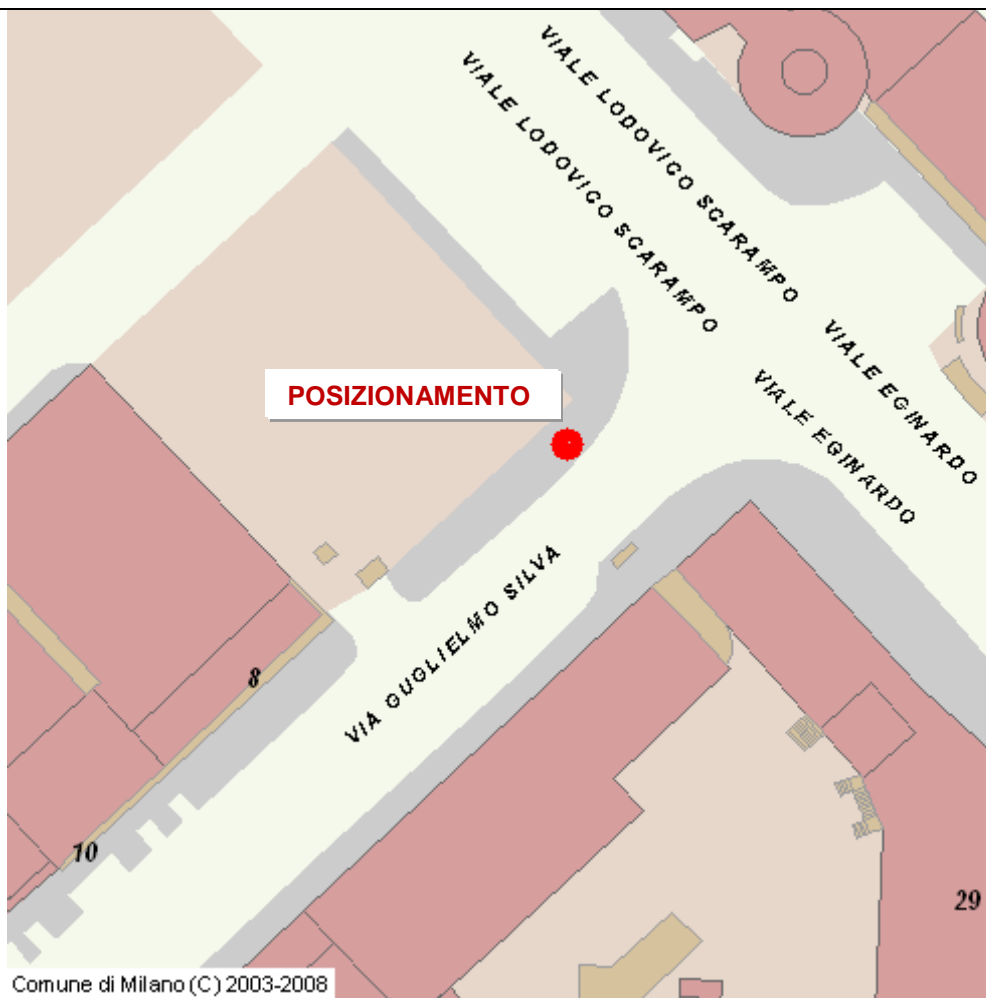
Individuazione delle Posizioni per installazione di strutture
poggiate al suolo di cui al P.G.I. (art. 3.2 - lettera f)

Indirizzo:

VIA SILVA

N° Struttura

24



INDICAZIONI:

Sul marciapiede sterrato lato civici pari, a mt 1,20 dal cordolo e a mt 15,00 dall'intersezione con il viale Scarampo.

NOTE:

Milano



Comune
di Milano

SETTORE PUBBLICITÀ

Individuazione delle Posizioni per installazione di strutture
poggiate al suolo di cui al P.G.I. (art. 3.2 - lettera f)

Indirizzo:

PIAZZA VI FEBBRAIO

N° Struttura

25



INDICAZIONI:

Nell'area asfaltata nel centro della piazza fra le sedi tranviarie sul lato viale Boezio a mt 10,00 dal cordolo prospiciente la carreggiata con senso di marcia Cassiodoro/Boezio e a mt 15,00 da quello prospiciente la carreggiata antistante i civici 22-24 e 26 della piazza medesima.

NOTE:

Milano



Comune
di Milano

SETTORE PUBBLICITÀ

Individuazione delle Posizioni per installazione di strutture
poggiate al suolo di cui al P.G.I. (art. 3.2 - lettera f)

Indirizzo:

PIAZZA VI FEBBRAIO

N° Struttura

26



INDICAZIONI:

Nell'area asfaltata nel centro della piazza fra le sedi tramviarie sul lato via Monti a mt 10,00 rispettivamente dai cordoli prospicienti le carreggiate antistanti i civici 2-4-10-12 e 14 della piazza medesima.

NOTE:

Milano



Comune
di Milano

SETTORE PUBBLICITÀ

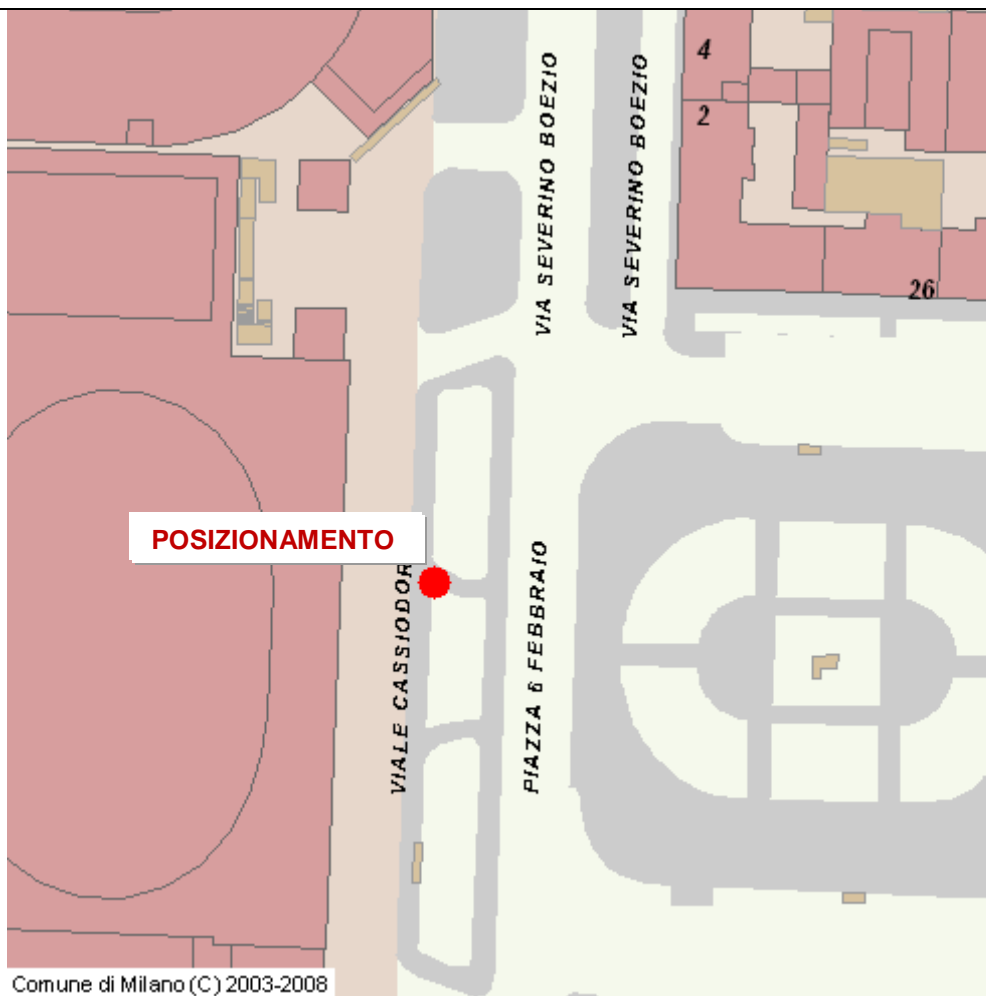
Individuazione delle Posizioni per installazione di strutture
poggiate al suolo di cui al P.G.I. (art. 3.2 - lettera f)

Indirizzo:

PIAZZA VI FEBBRAIO

N° Struttura

27



INDICAZIONI:

Sul marciapiede interno dello spartitraffico antistante il palazzo dello Sport e, rispetto al suo ingresso, in corrispondenza del vertice destro dell'aiuola centrale ed in adiacenza a quest'ultima.

NOTE:

Milano



Comune
di Milano

SETTORE PUBBLICITÀ

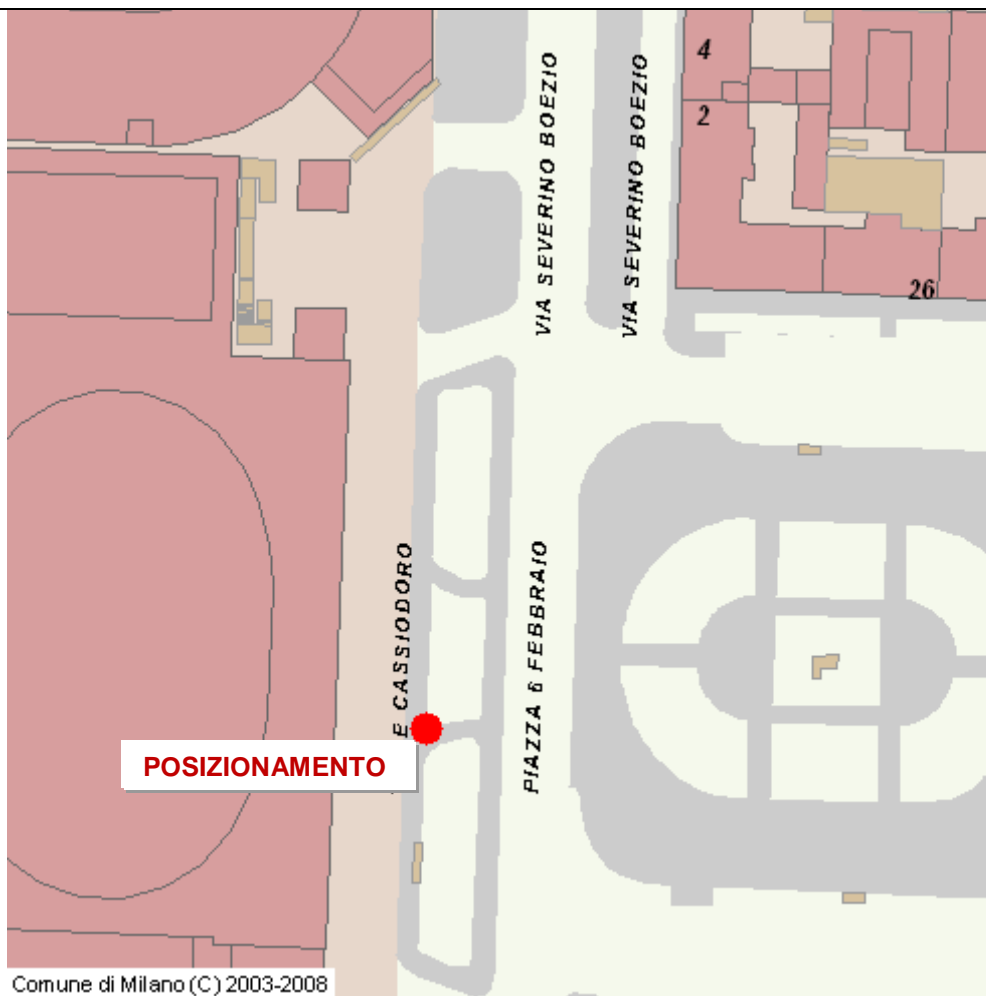
Individuazione delle Posizioni per installazione di strutture
poggiate al suolo di cui al P.G.I. (art. 3.2 - lettera f)

Indirizzo:

PIAZZA VI FEBBRAIO

N° Struttura

28



INDICAZIONI:

Sul marciapiede dello spartitraffico antistante il palazzo dello Sport e, rispetto al suo ingresso, in corrispondenza del vertice sinistro dell'aiuola centrale ed in adiacenza a quest'ultima.

NOTE:

Milano



Comune
di Milano

SETTORE PUBBLICITÀ

Individuazione delle Posizioni per installazione di strutture
poggiate al suolo di cui al P.G.I. (art. 3.2 - lettera f)

Indirizzo:

VIA XX SETTEMBRE

N° Struttura

29



INDICAZIONI:

All'altezza del civico n. 14 sullo spartitraffico lato civici pari, a mt 1,00 dal cordolo del marciapiede e prospiciente la carreggiata centrale a mt 25,00 dall'impianto pubblicitario installato

NOTE:

Milano



Comune
di Milano

SETTORE PUBBLICITÀ

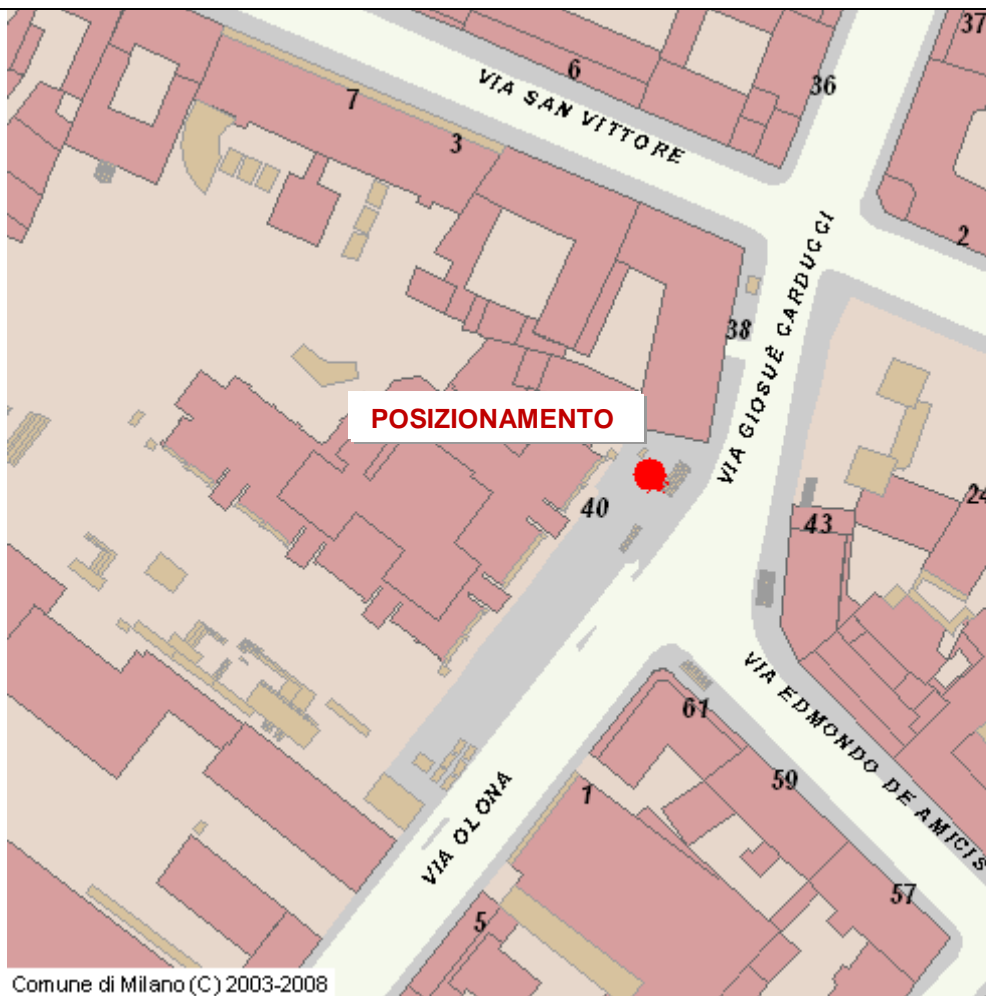
Individuazione delle Posizioni per installazione di strutture
poggiate al suolo di cui al P.G.I. (art. 3.2 - lettera f)

Indirizzo:

VIA CARDUCCI 40

N° Struttura

30



INDICAZIONI:

Sul marciapiede fronte al civico n. 40, in adiacenza alla spalletta destra, rispetto all'ingresso della scala della stazione MM.

NOTE:

Milano



Comune
di Milano

SETTORE PUBBLICITÀ

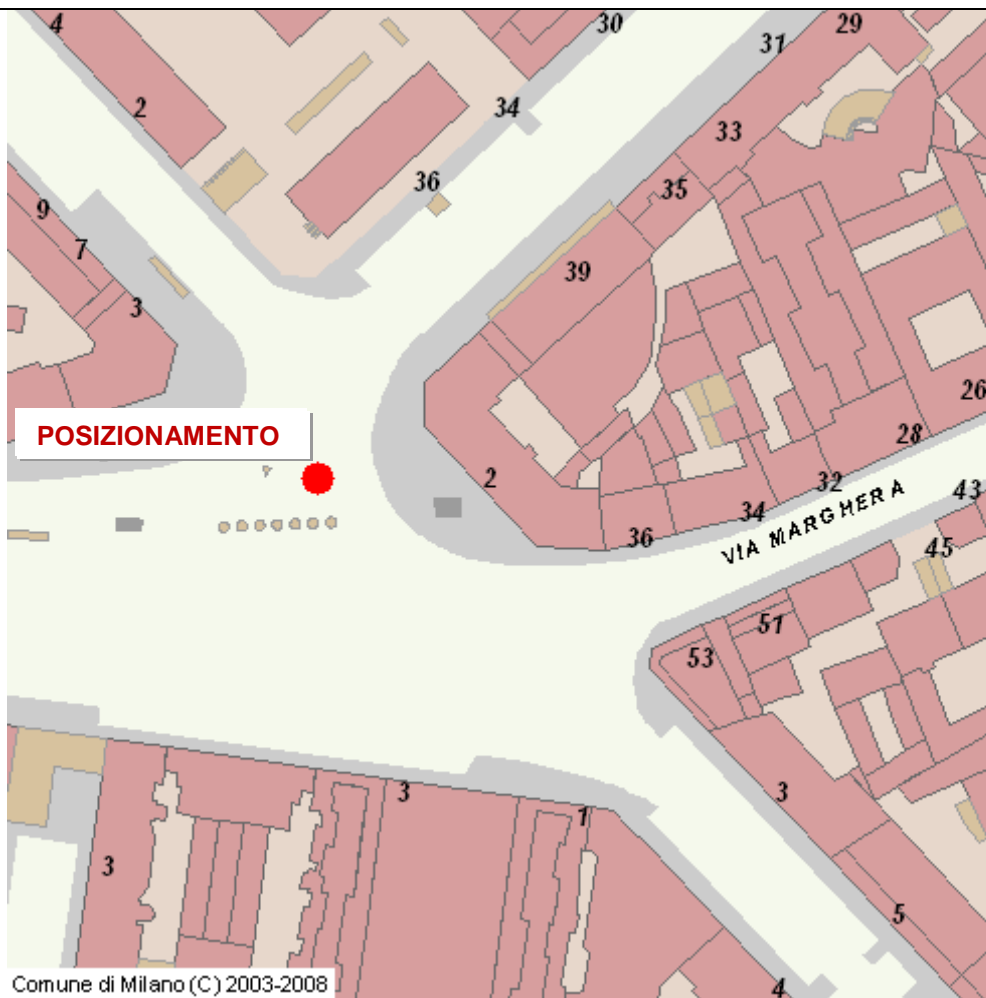
Individuazione delle Posizioni per installazione di strutture
poggiate al suolo di cui al P.G.I. (art. 3.2 - lettera f)

Indirizzo:

PIAZZA DE ANGELI

N° Struttura

31



INDICAZIONI:

Sullo spartitraffico centrale fronte civico n. 2 a mt 5,00 dal cordolo del marciapiede e a mt 5,00 dai lucernari.

NOTE:

Milano



Comune
di Milano

SETTORE PUBBLICITÀ

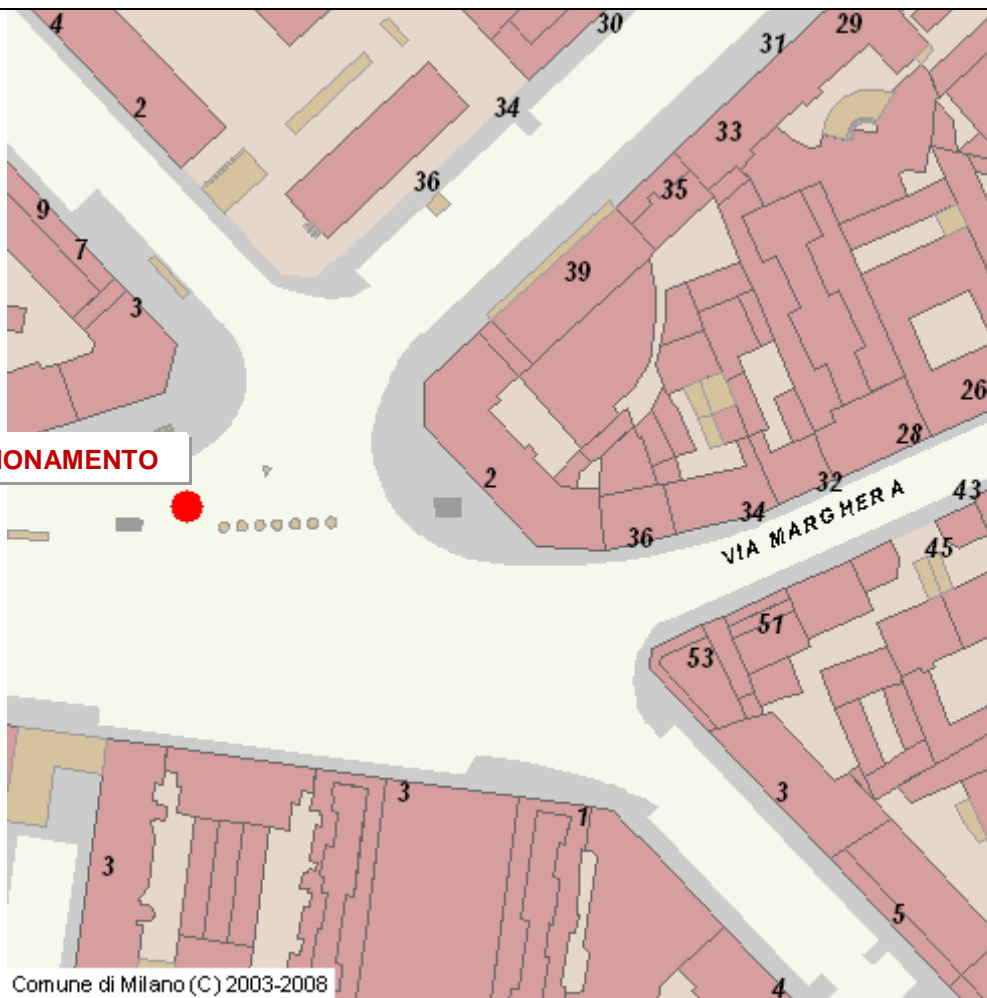
Individuazione delle Posizioni per installazione di strutture
poggiate al suolo di cui al P.G.I. (art. 3.2 - lettera f)

Indirizzo:

PIAZZA DE ANGELI

N°Struttura

32



INDICAZIONI:

Sullo spartitraffico centrale fronte civico n. 2 a mt 25,00 dalla posizione n.31

NOTE:

Milano



Comune
di Milano

SETTORE PUBBLICITÀ

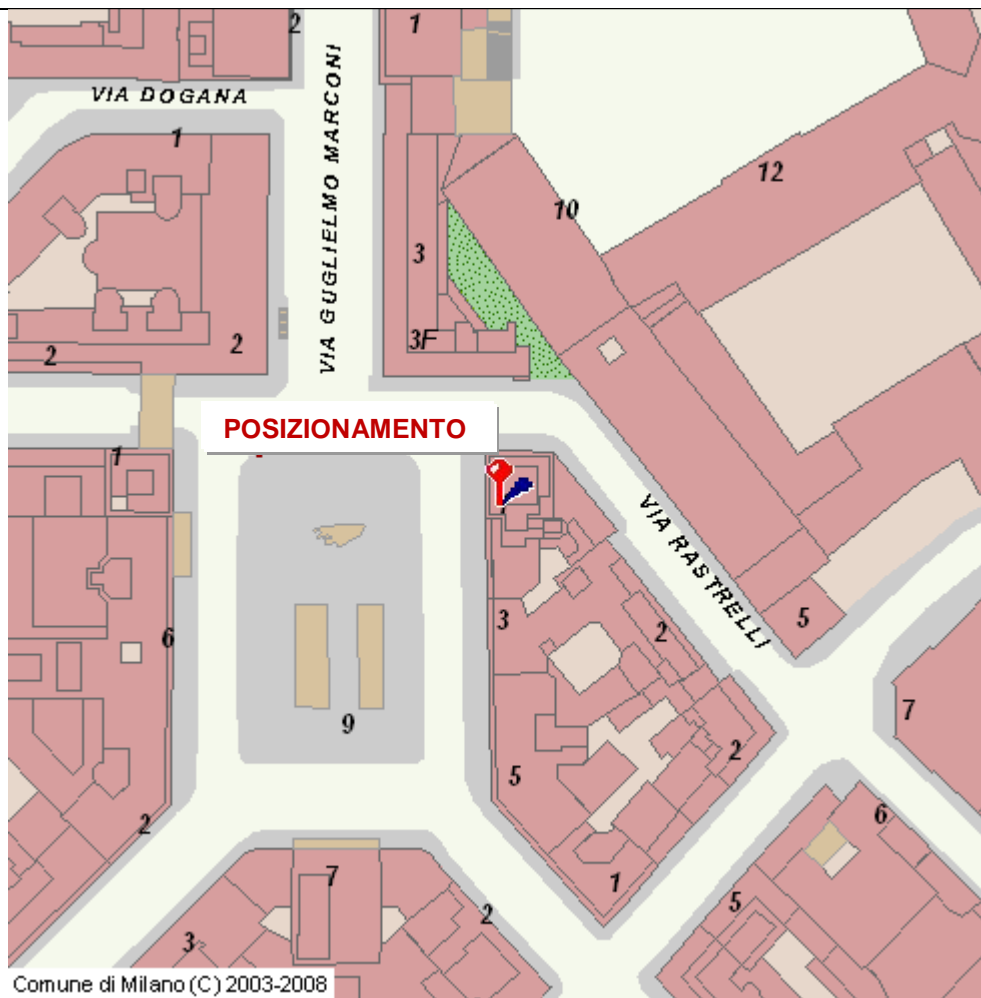
Individuazione delle Posizioni per installazione di strutture
poggiate al suolo di cui al P.G.I. (art. 3.2 - lettera f)

Indirizzo:

PIAZZA DIAZ 1

N° Struttura

33



INDICAZIONI:

All'altezza del civico n. 1 in adiacenza alla V colonna fra le grate di
areazione.

NOTE:

Milano



Comune
di Milano

SETTORE PUBBLICITÀ

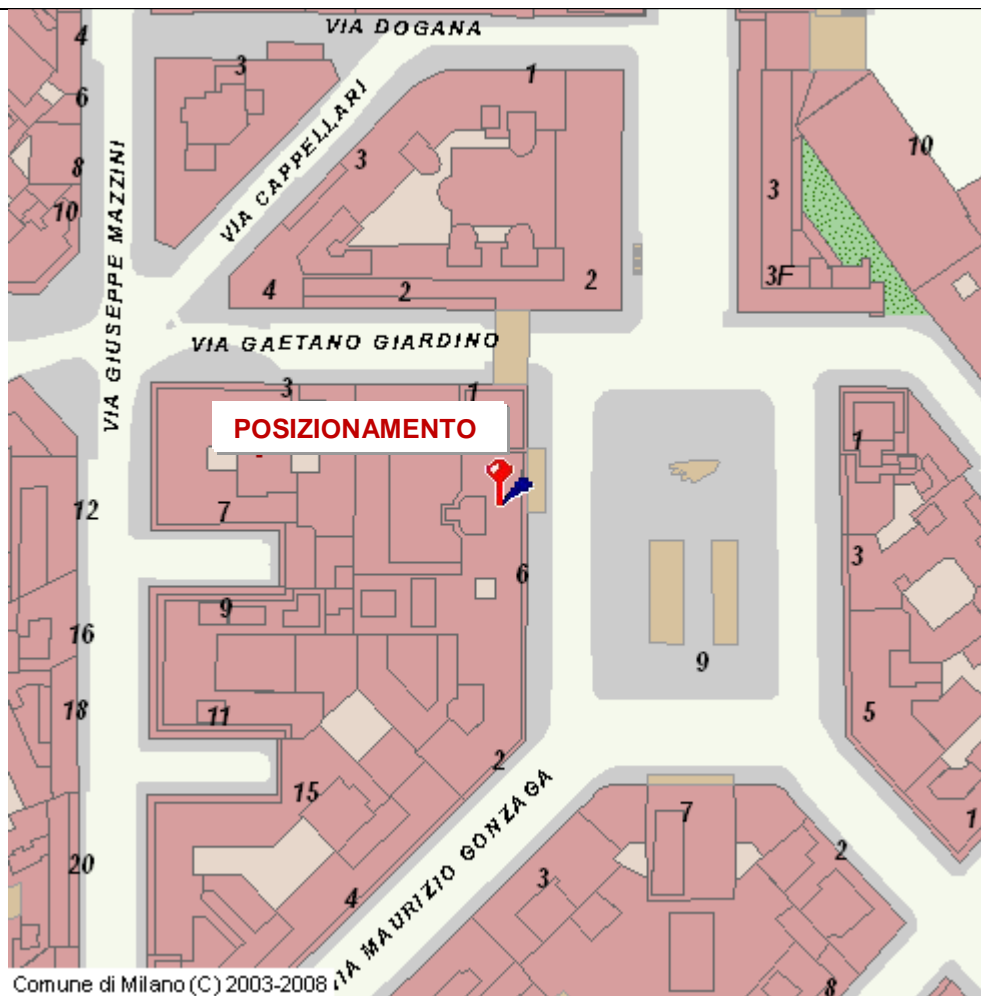
Individuazione delle Posizioni per installazione di strutture
poggiate al suolo di cui al P.G.I. (art. 3.2 - lettera f)

Indirizzo:

PIAZZA DIAZ

N° Struttura

34



INDICAZIONI:

All'altezza del civico n. 6 in adiacenza alla IV colonna dalla via Giardino, a mt 1,20 dal cordolo del marciapiede e a mt 2,00 dalla cabina telefonica.

NOTE:

Milano



Comune
di Milano

SETTORE PUBBLICITÀ

Individuazione delle Posizioni per installazione di strutture
poggiate al suolo di cui al P.G.I. (art. 3.2 - lettera f)

Indirizzo:

VIA GIUSEPPE FERRARI

N° Struttura

35



INDICAZIONI:

All'altezza del civico n. 10 in adiacenza alla scala del Passante
Ferroviario, a mt 2,00 dal cordolo del marciapiede.

NOTE:

Milano



Comune
di Milano

SETTORE PUBBLICITÀ

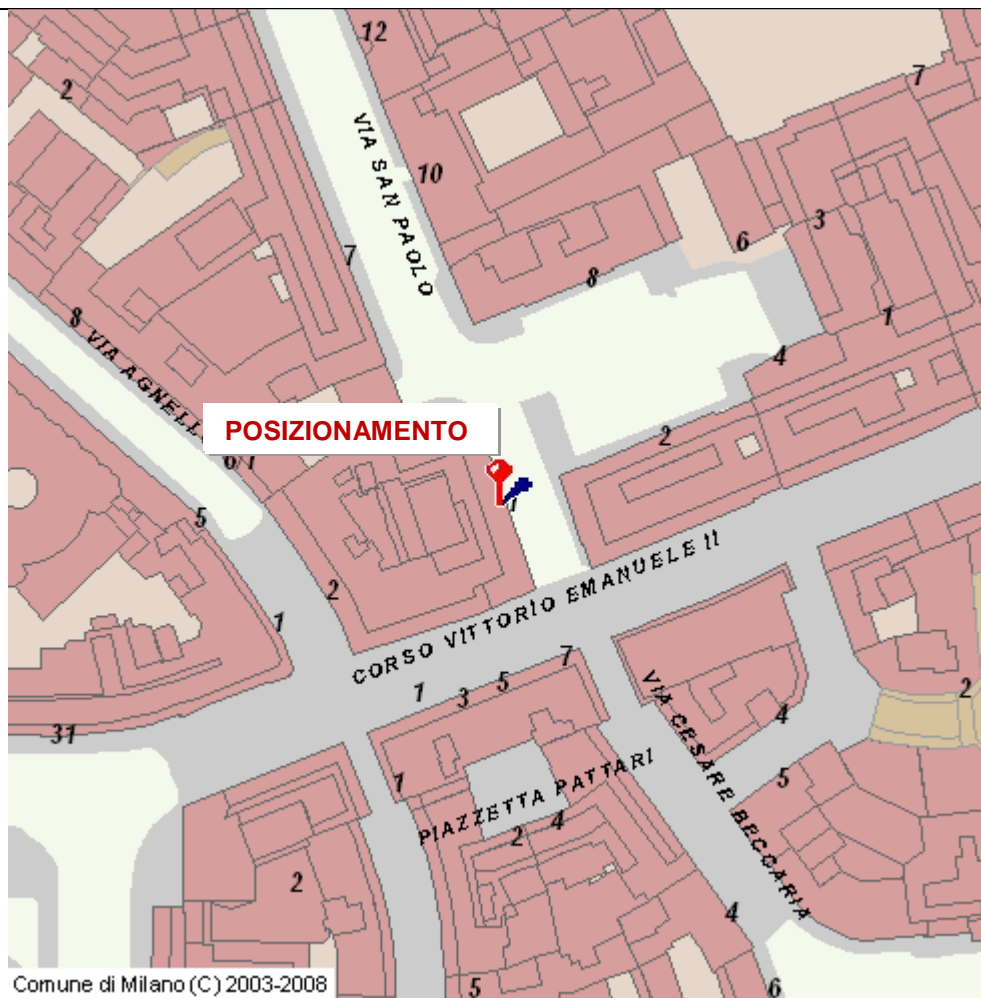
Individuazione delle Posizioni per installazione di strutture
poggiate al suolo di cui al P.G.I. (art. 3.2 - lettera f)

Indirizzo:

PIAZZETTA DEL LIBERTY

N° Struttura

36



INDICAZIONI:

Fronte del civico n. 1 della Via San Paolo a mt 4,50 dalla testata del marciapiede escludendo la sovrapposizione con le grate.

NOTE:

Milano



Comune
di Milano

SETTORE PUBBLICITÀ

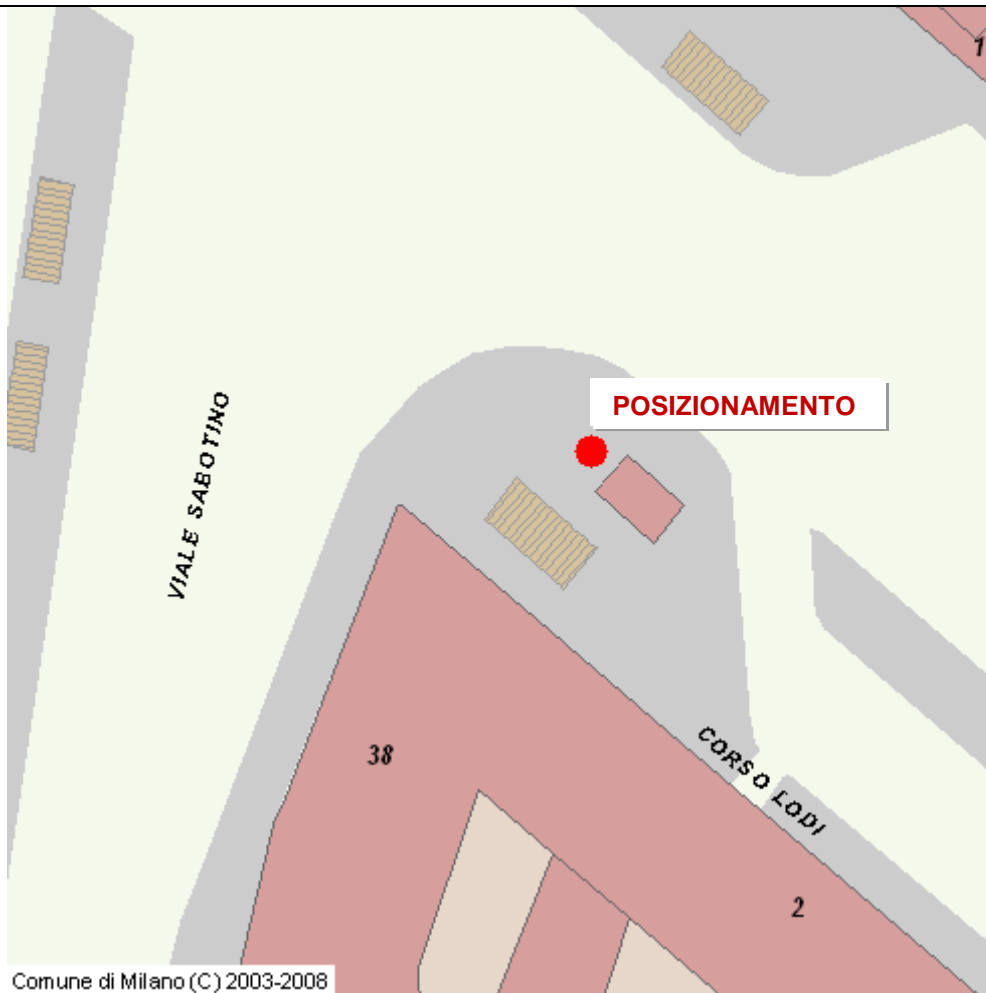
Individuazione delle Posizioni per installazione di strutture
poggiate al suolo di cui al P.G.I. (art. 3.2 - lettera f)

Indirizzo:

CORSO LODI

N° Struttura

37



INDICAZIONI:

Sul marciapiede all'altezza del civico n. 2 in aderenza alla parete del vano
ascensore MM3 (circa mt 0,50).

NOTE:

Milano



Comune
di Milano

SETTORE PUBBLICITÀ

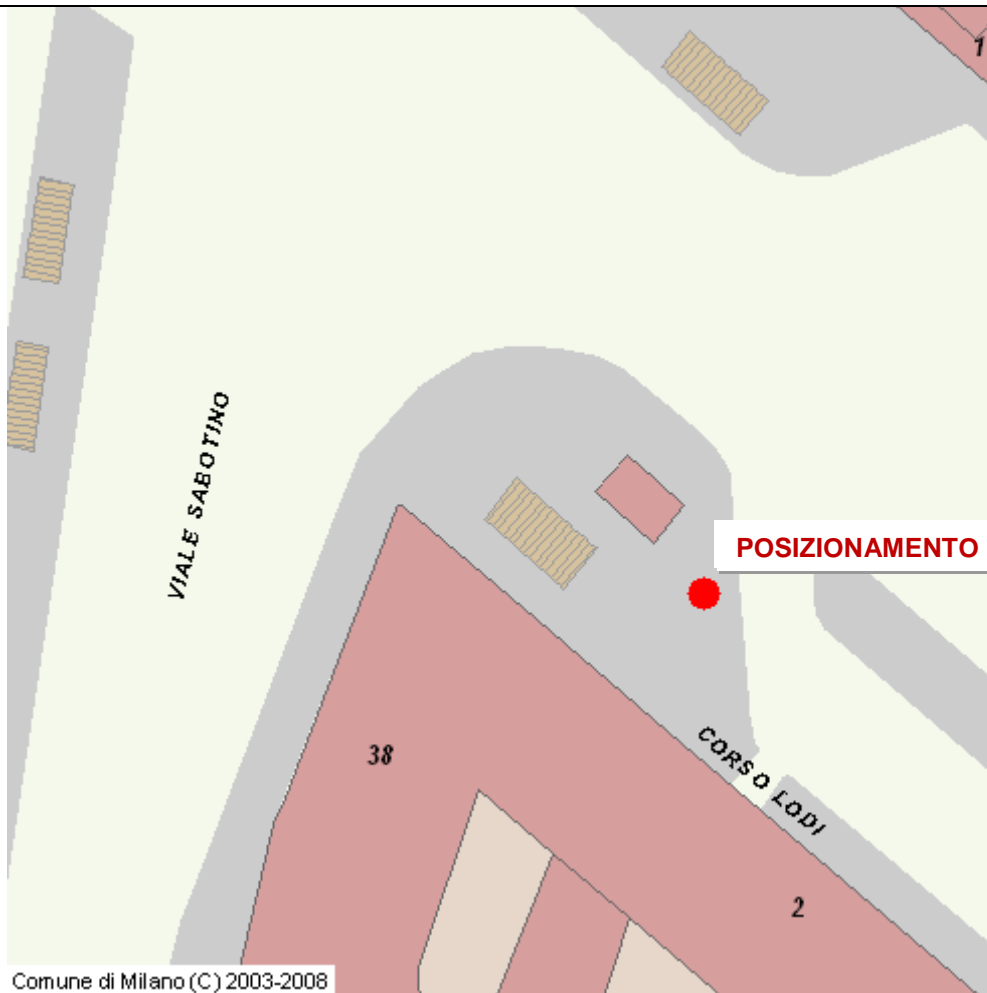
Individuazione delle Posizioni per installazione di strutture
poggiate al suolo di cui al P.G.I. (art. 3.2 - lettera f)

Indirizzo:

CORSO LODI

N° Struttura

38



INDICAZIONI:

Sul marciapiede all'altezza del civico n. 2 sul lato sinistro rispetto all'ingresso del vano ascensore MM3, a mt 3,00 dal marciapiede a mt 8,00 dall'edificio al civico 2.

NOTE:

Milano



Comune
di Milano

SETTORE PUBBLICITÀ

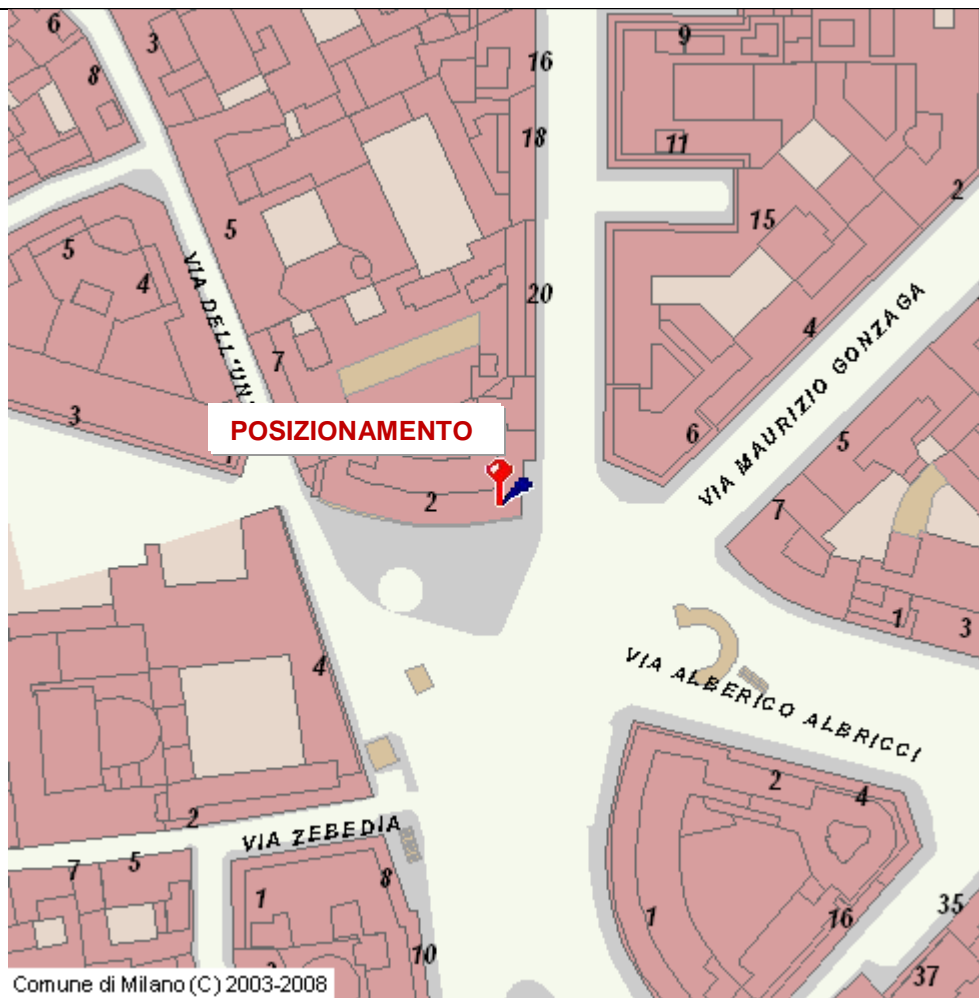
Individuazione delle Posizioni per installazione di strutture
poggiate al suolo di cui al P.G.I. (art. 3.2 - lettera f)

Indirizzo:

PIAZZA MISSORI

N° Struttura

39



INDICAZIONI:

Sul marciapiede fronte al civico n. 2, a mt 2,00 e a mt 10,00 dall'edificio;
a mt 6,00 dal cordolo lato Via Mazzini.

NOTE:

Milano



Comune
di Milano

SETTORE PUBBLICITÀ

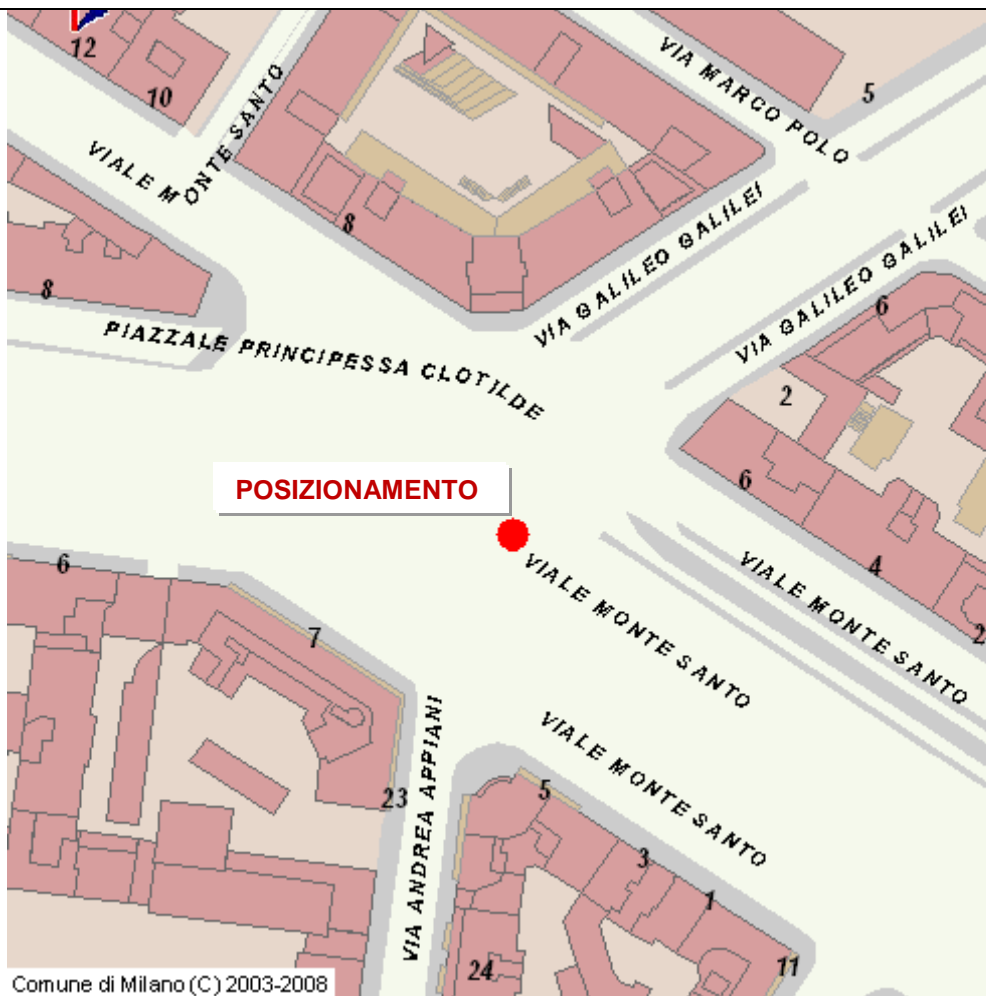
Individuazione delle Posizioni per installazione di strutture
poggiate al suolo di cui al P.G.I. (art. 3.2 - lettera f)

Indirizzo:

VIALE MONTE SANTO

N° Struttura

40



INDICAZIONI:

Al centro dello spartitraffico fronte Via Appiani, a mt 10,00 dall'aiuola.

NOTE:

Milano



Comune
di Milano

SETTORE PUBBLICITÀ

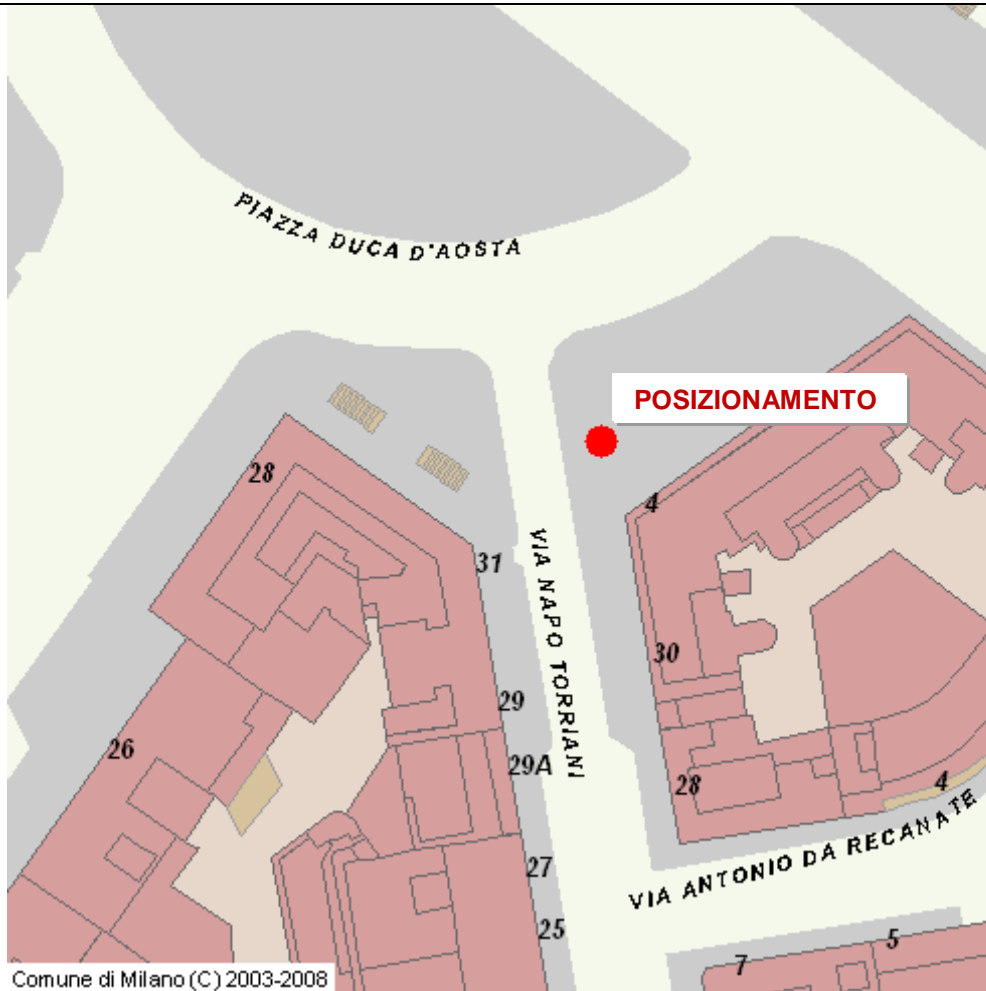
Individuazione delle Posizioni per installazione di strutture
poggiate al suolo di cui al P.G.I. (art. 3.2 - lettera f)

Indirizzo:

VIA NAPO TORRIANI

N° Struttura

41



INDICAZIONI:

Sul marciapiede all'intersezione fra la piazza Duca d'Aosta e via Napo Torriani in corrispondenza del punto di incontro fra i prolungamenti ideali del filo del colonnato lato civici pari di via Napo Torriani e quello della spalletta di sinistra della scala MM2.

NOTE:

Milano



Comune
di Milano

SETTORE PUBBLICITÀ

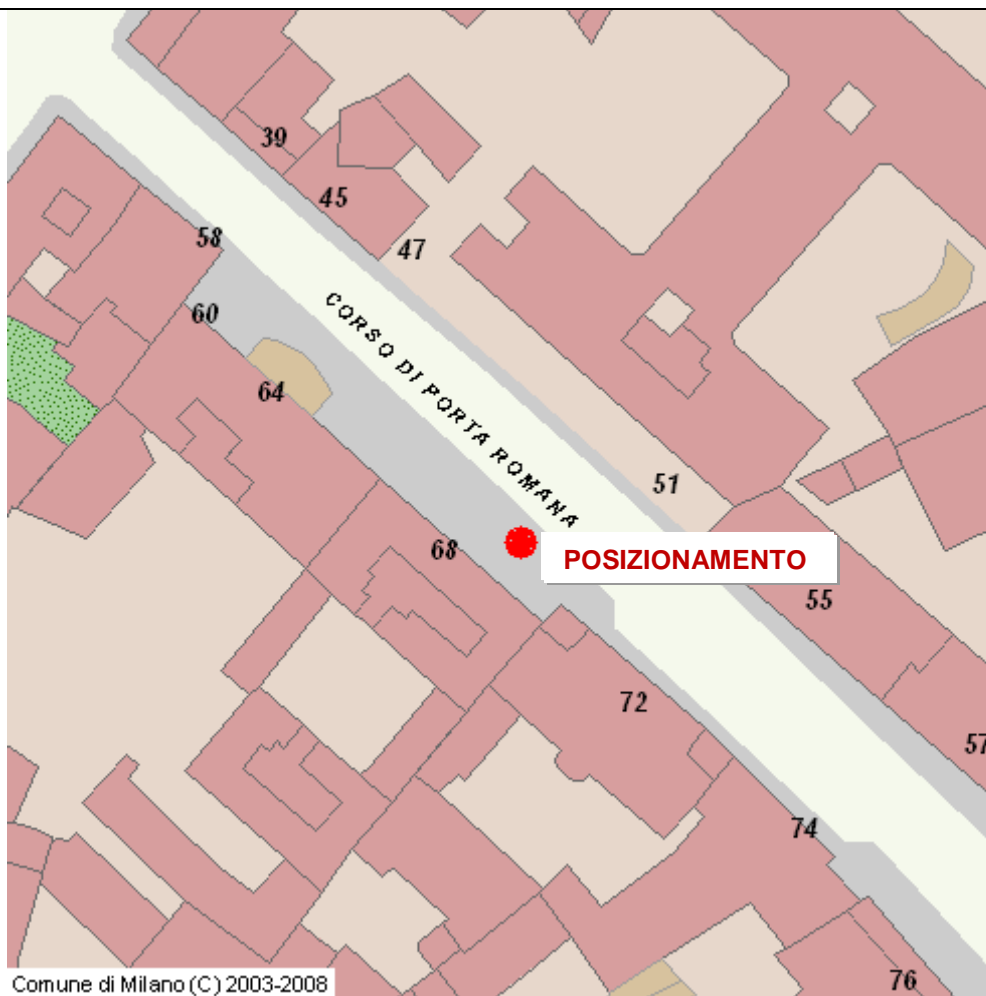
Individuazione delle Posizioni per installazione di strutture
poggiate al suolo di cui al P.G.I. (art. 3.2 - lettera f)

Indirizzo:

CORSO DI PORTA ROMANA

N° Struttura

42



Comune di Milano (C) 2003-2008

INDICAZIONI:

Posizionato all'altezza del civico n. 68, a mt 2,00 dal cordolo del marciapiede e in adiacenza alle grate di areazione.

NOTE:

Milano



Comune
di Milano

SETTORE PUBBLICITÀ

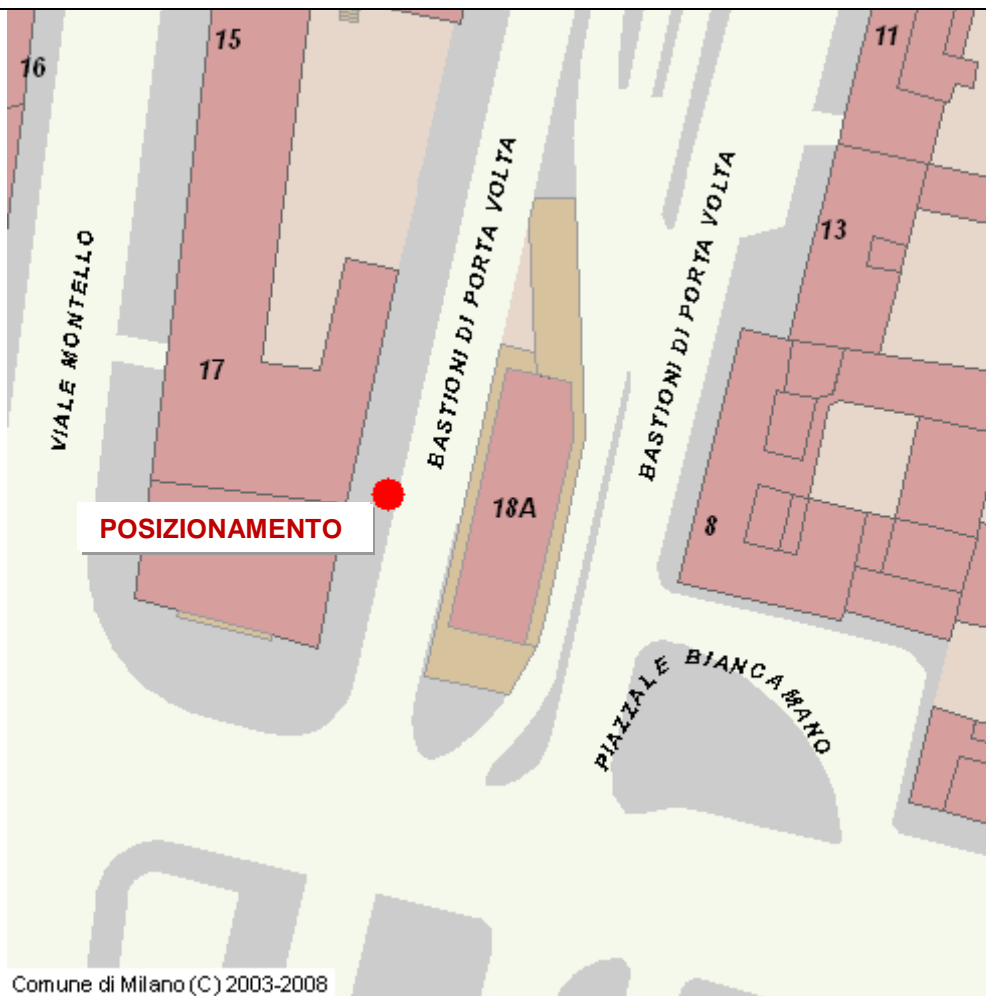
Individuazione delle Posizioni per installazione di strutture
poggiate al suolo di cui al P.G.I. (art. 3.2 - lettera f)

Indirizzo:

BASTIONI DI PORTA VOLTA 18

N° Struttura

43



INDICAZIONI:

Sul marciapiede fronte civici pari, a mt 15,00 dallo spigolo del fabbricato lato piazzale Biancamano e a mt 1,20 dal cordolo del marciapiede (tra gli alberi).

NOTE:

Milano



Comune
di Milano

SETTORE PUBBLICITÀ

Individuazione delle Posizioni per installazione di strutture
poggiate al suolo di cui al P.G.I. (art. 3.2 - lettera f)

Indirizzo:

PIAZZA DELLA REPUBBLICA

N° Struttura

44



INDICAZIONI:

Nello spazio in disuso della sede tramviaria ricavata nello spartitraffico centrale, a mt 35,00 dalla testata dello stesso lato Via Turati.

NOTE:

Milano



Comune
di Milano

SETTORE PUBBLICITÀ

Individuazione delle Posizioni per installazione di strutture
poggiate al suolo di cui al P.G.I. (art. 3.2 - lettera f)

Indirizzo:

PIAZZA SANT'AGOSTINO

N° Struttura

45



INDICAZIONI:

Sul marciapiede antistante il civico n. 22, a mt 3,00 dall'inizio della scala della stazione MM2 e in adiacenza alla spalletta di sinistra della stessa.

NOTE:

Milano



Comune
di Milano

SETTORE PUBBLICITÀ

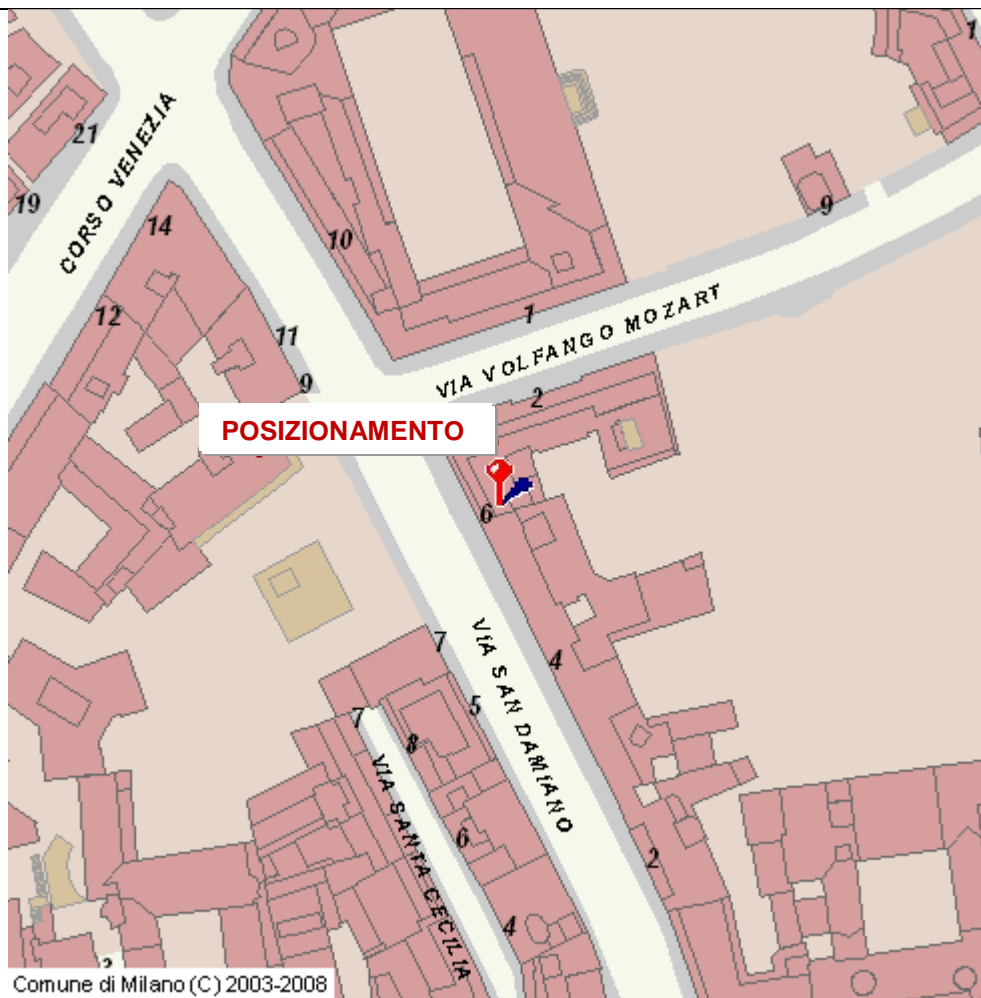
Individuazione delle Posizioni per installazione di strutture
poggiate al suolo di cui al P.G.I. (art. 3.2 - lettera f)

Indirizzo:

VIA SAN DAMIANO 6

N° Struttura

46



INDICAZIONI:

All'altezza del civico n. 6. A 1,00 mt dal cordolo del marciapiede e a 3,00 mt dopo il passo carraio del civico stesso.

NOTE:

Milano



Comune
di Milano

SETTORE PUBBLICITÀ

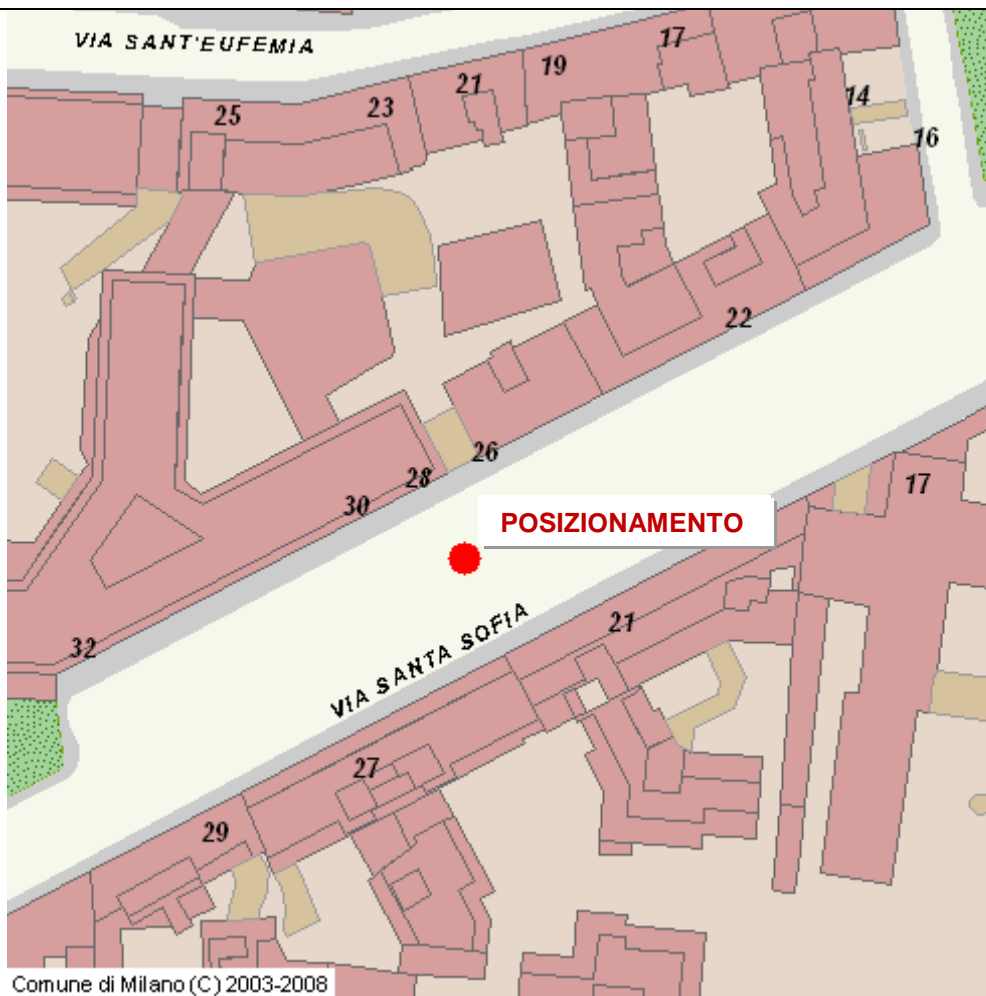
Individuazione delle Posizioni per installazione di strutture
poggiate al suolo di cui al P.G.I. (art. 3.2 - lettera f)

Indirizzo:

VIA SANTA SOFIA 28

N° Struttura

47



INDICAZIONI:

Posizionato sullo spartitraffico all'altezza del civico n. 28, in corrispondenza dell'ingresso dello stesso.

NOTE:

Milano



Comune
di Milano

SETTORE PUBBLICITÀ

Individuazione delle Posizioni per installazione di strutture
poggiate al suolo di cui al P.G.I. (art. 3.2 - lettera f)

Indirizzo:

VIA SANTA SOFIA 14

N° Struttura

48



INDICAZIONI:

Posizionato all'altezza del civico n. 14, in corrispondenza dell'ingresso dello stesso.

NOTE:

Milano



Comune
di Milano

SETTORE PUBBLICITÀ

Individuazione delle Posizioni per installazione di strutture
poggiate al suolo di cui al P.G.I. (art. 3.2 - lettera f)

Indirizzo:

VIA STATUTO

N° Struttura

49



INDICAZIONI:

Sul marciapiede fronte al civico n. 18, in adiacenza agli archetti di delimitazione della grate di areazione, a mt 0,50 dal cordolo del marciapiede.

NOTE:

Milano



Comune
di Milano

SETTORE PUBBLICITÀ

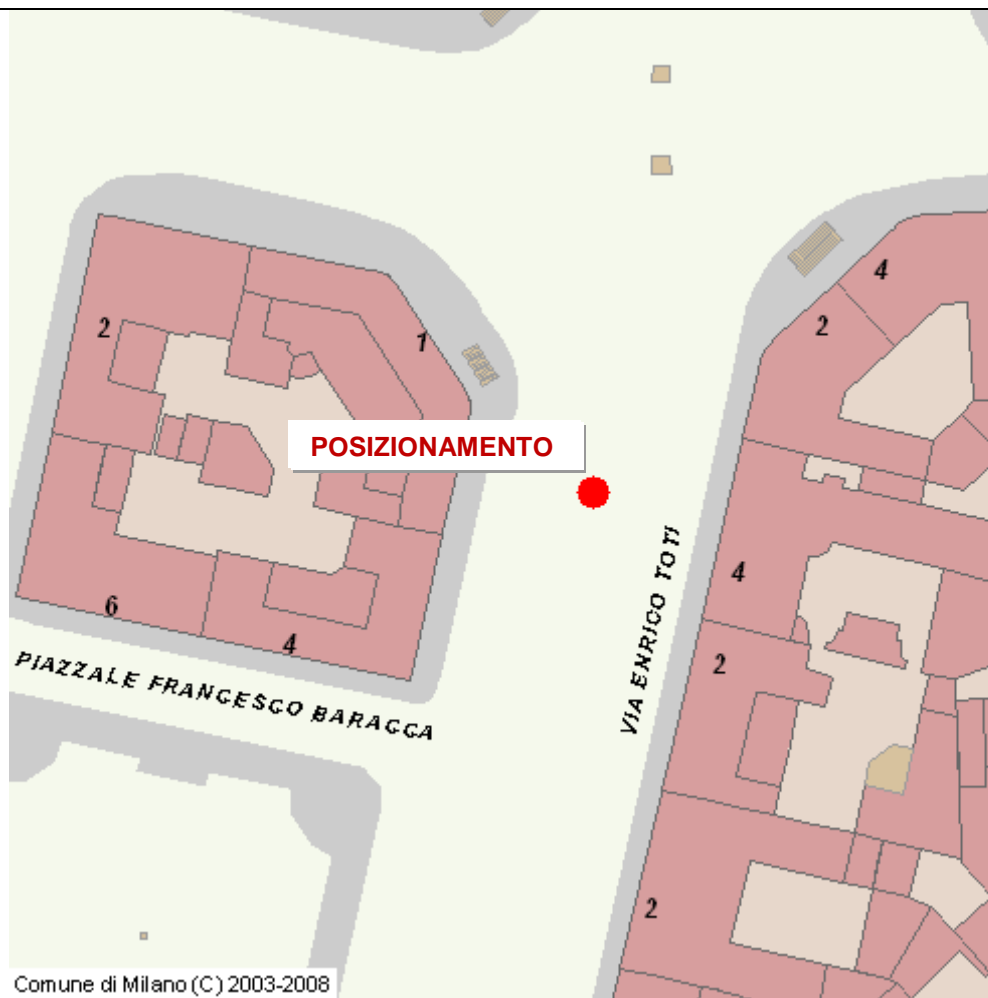
Individuazione delle Posizioni per installazione di strutture
poggiate al suolo di cui al P.G.I. (art. 3.2 - lettera f)

Indirizzo:

VIA TOTI 4

N° Struttura

50



INDICAZIONI:

Sul marciapiede fronte al civico n. 4, dopo corrispondenza della sezione stradale adibita ad inversione di marcia, a mt 0,50 dal cordolo del marciapiede stesso.

NOTE:

Milano



Comune
di Milano

SETTORE PUBBLICITÀ

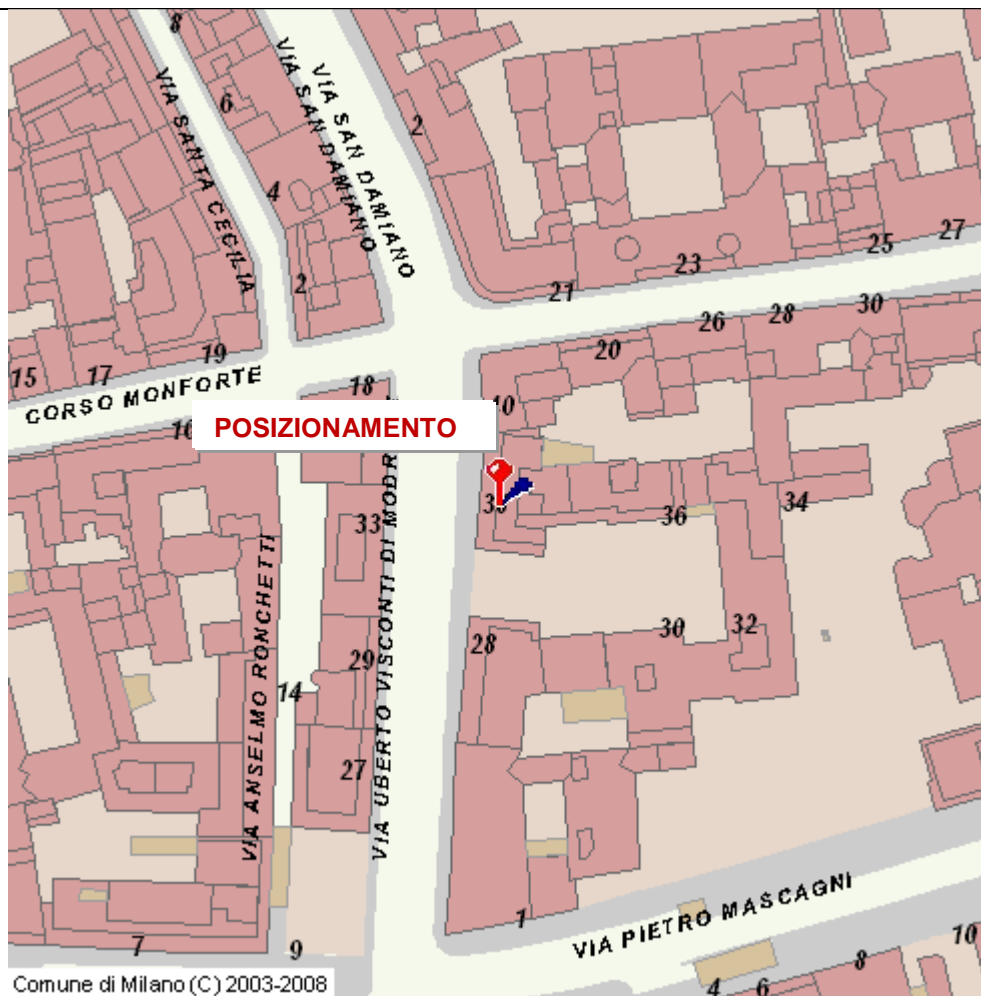
Individuazione delle Posizioni per installazione di strutture
poggiate al suolo di cui al P.G.I. (art. 3.2 - lettera f)

Indirizzo:

VIA VISCONTI DI MODRONE 38

N° Struttura

51



INDICAZIONI:

All'altezza del civico n. 38, a mt 1,00 dal cordolo del marciapiede.

NOTE:

Milano



Comune
di Milano

SETTORE PUBBLICITÀ

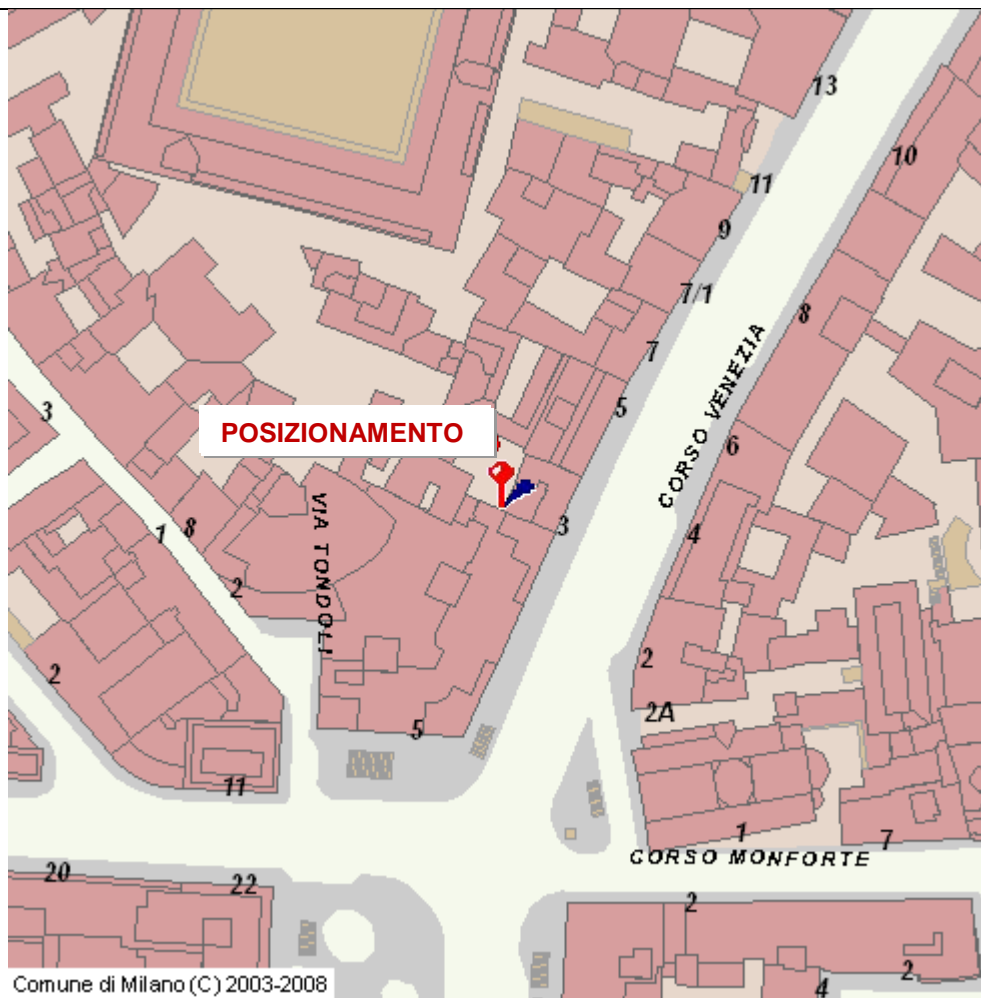
Individuazione delle Posizioni per installazione di strutture
poggiate al suolo di cui al P.G.I. (art. 3.2 - lettera f)

Indirizzo:

CORSO VENEZIA 3

N° Struttura

52



INDICAZIONI:

Sul marciapiede fronte al civico n. 3, a mt 0,50 dal cordolo.

NOTE:



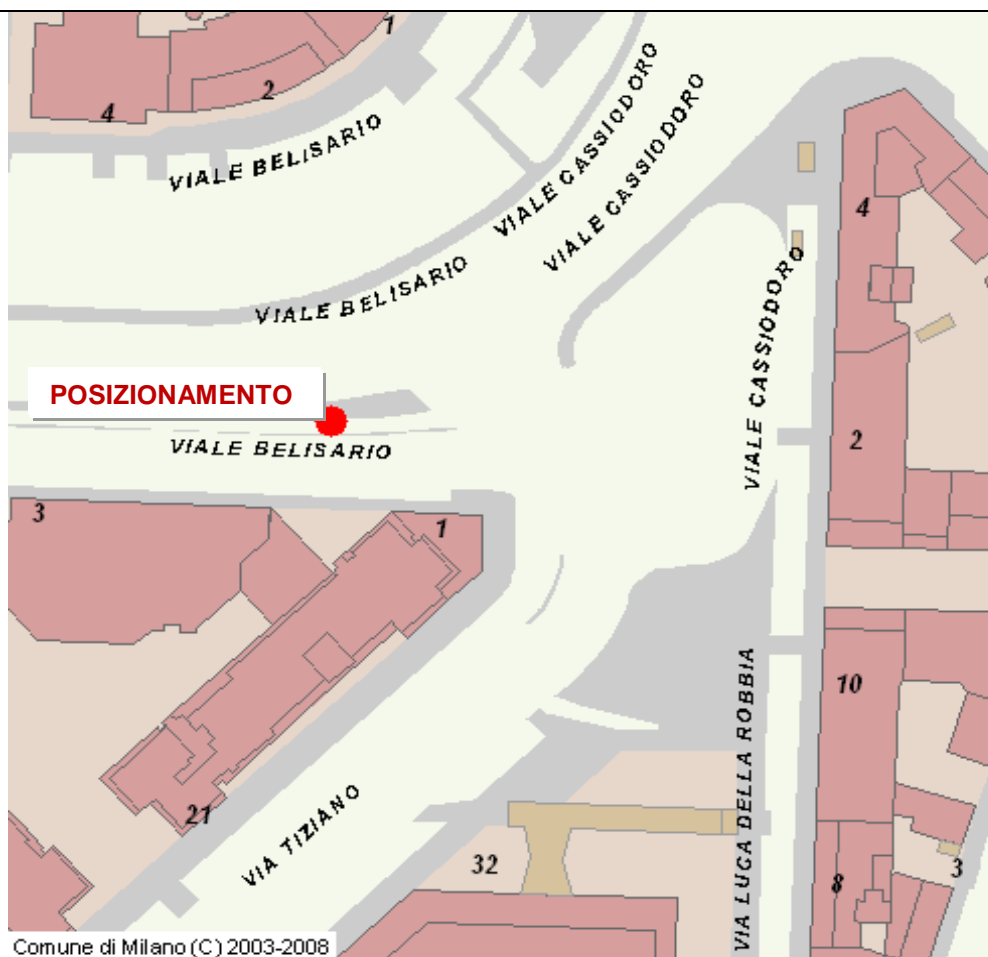
SETTORE PUBBLICITÀ

Individuazione delle Posizioni per installazione di strutture
poggiate al suolo di cui al P.G.I. (art. 3.2 - lettera f)

Indirizzo:

VIALE BELISARIO

N° Struttura

53

INDICAZIONI:

Considerato il senso di marcia G. Cesare/Cassiodoro, sullo spartitraffico antistante il civico n. 1, alla sinistra della pista ciclabile, a mt 30,00 dalla testata dello stesso.

NOTE:

Milano



Comune
di Milano

SETTORE PUBBLICITÀ

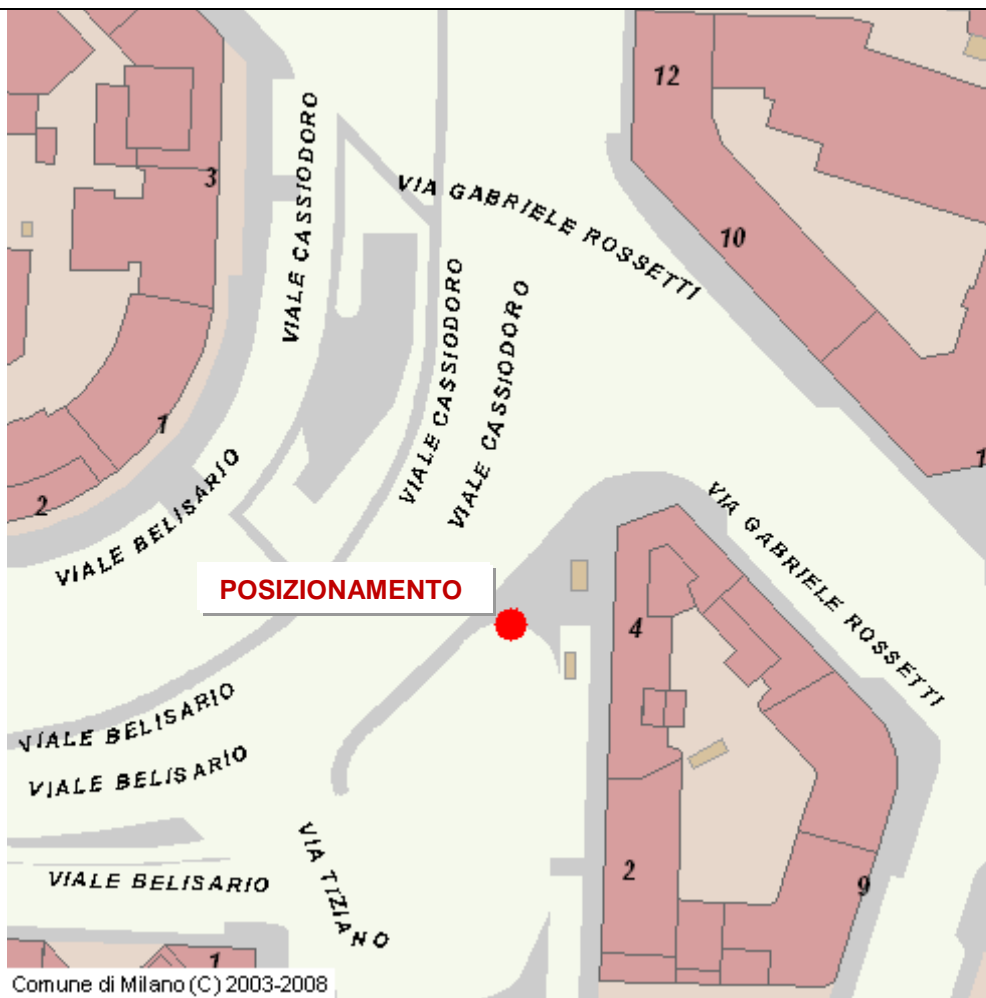
Individuazione delle Posizioni per installazione di strutture
poggiate al suolo di cui al P.G.I. (art. 3.2 - lettera f)

Indirizzo:

VIALE BELISARIO

N° Struttura

54



INDICAZIONI:

Nel tratto in disuso dello spartitraffico alla confluenza fra le vie Tiziano – Cassiodoro in adiacenza agli archetti di delimitazione lato Viale Cassiodoro.

NOTE:

Milano



Comune
di Milano

SETTORE PUBBLICITÀ

Individuazione delle Posizioni per installazione di strutture
poggiate al suolo di cui al P.G.I. (art. 3.2 - lettera f)

Indirizzo:

VIA MELCHIORRE GIOIA

N° Struttura

55



INDICAZIONI:

Sul marciapiede – 20 mt dopo l'intersezione con viale Monte Grappa –
fronte via De Cristoforis su marciapiede di mt 3,85

NOTE:

Milano



Comune
di Milano

SETTORE PUBBLICITÀ

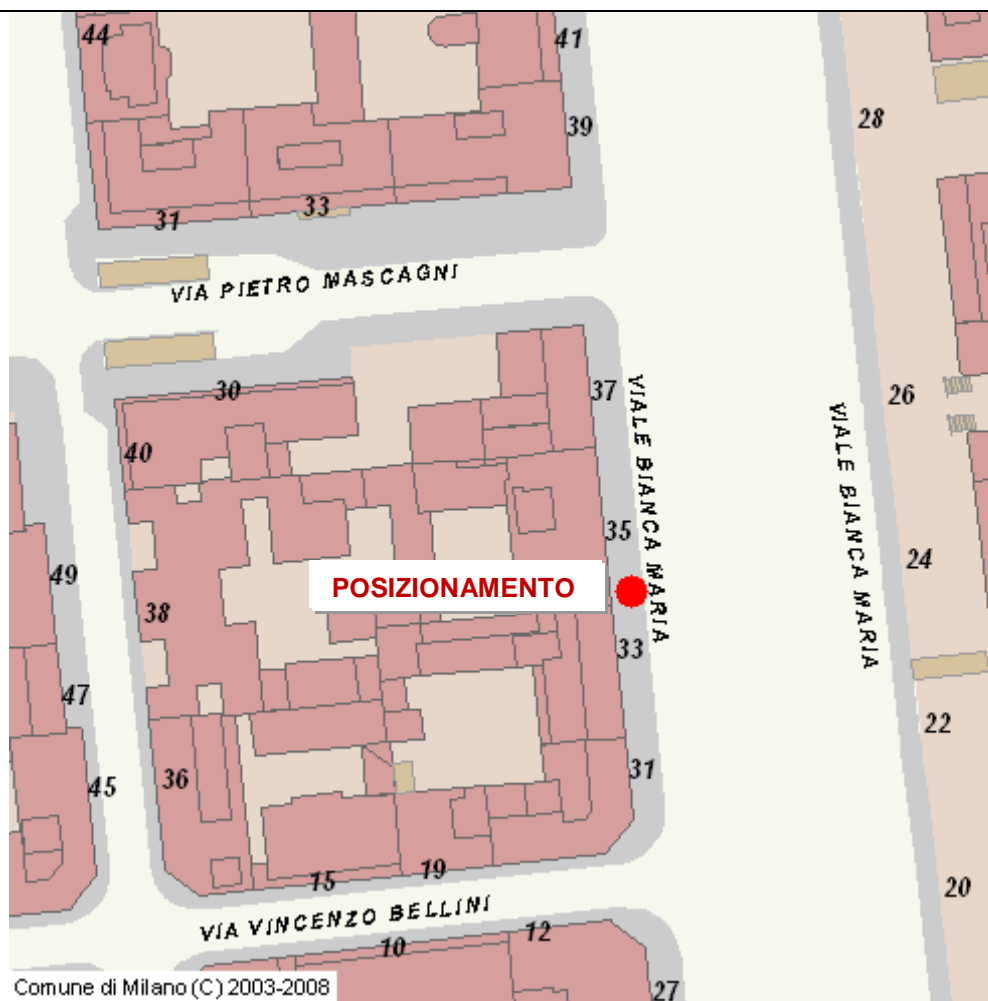
Individuazione delle Posizioni per installazione di strutture
poggiate al suolo di cui al P.G.I. (art. 3.2 - lettera f)

Indirizzo:

VIALE BIANCA MARIA

N° Struttura

56



INDICAZIONI:

Sul marciapiede in corrispondenza dei civici nn. 33/35.

NOTE:

Milano



Comune
di Milano

SETTORE PUBBLICITÀ

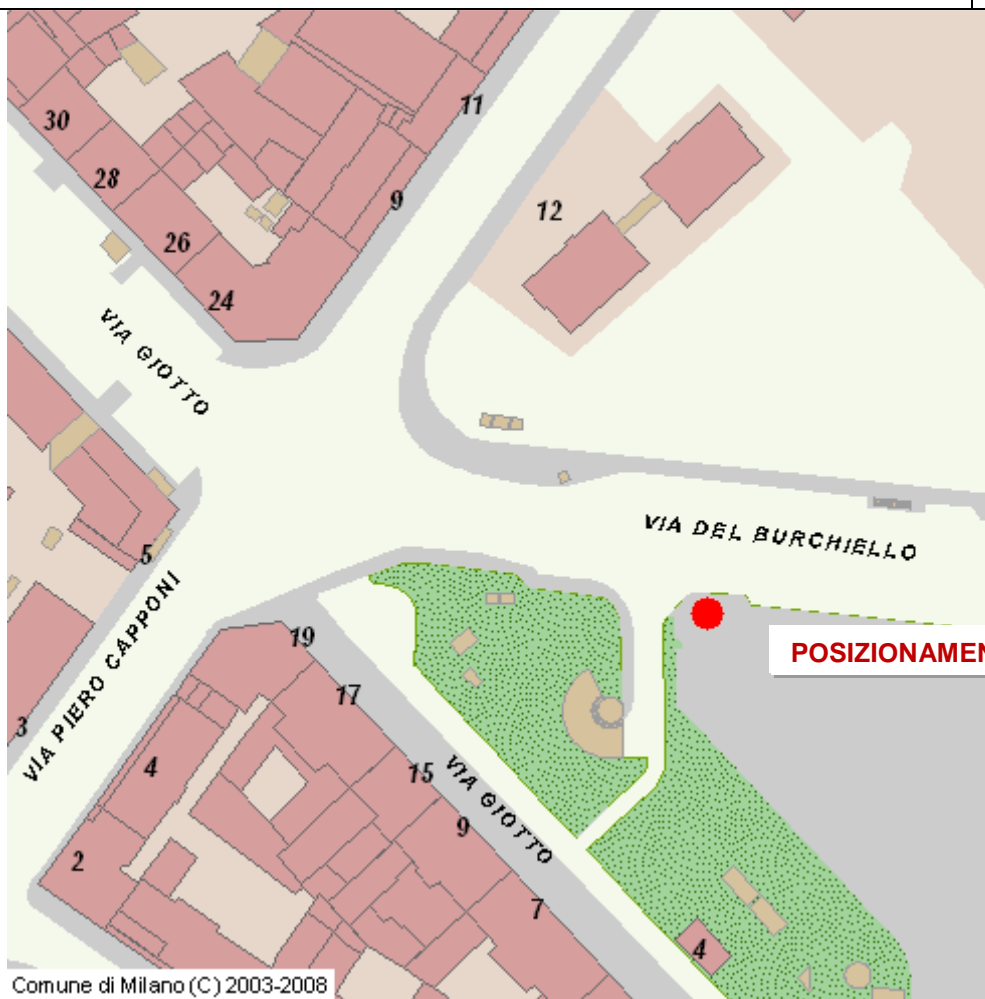
Individuazione delle Posizioni per installazione di strutture
poggiate al suolo di cui al P.G.I. (art. 3.2 - lettera f)

Indirizzo:

VIA DEL BURCHIELLO

N° Struttura

57



INDICAZIONI:

Sul marciapiede in corrispondenza del parcheggio

NOTE:

Milano



Comune
di Milano

SETTORE PUBBLICITÀ

Individuazione delle Posizioni per installazione di strutture
poggiate al suolo di cui al P.G.I. (art. 3.2 - lettera f)

Indirizzo:

VIA CANONICA – VIA CESARIANO

N° Struttura

58



INDICAZIONI:

Sul marciapiede adiacente all'area pedonale sull'angolo della via Cesariano.

NOTE:

Milano



Comune
di Milano

SETTORE PUBBLICITÀ

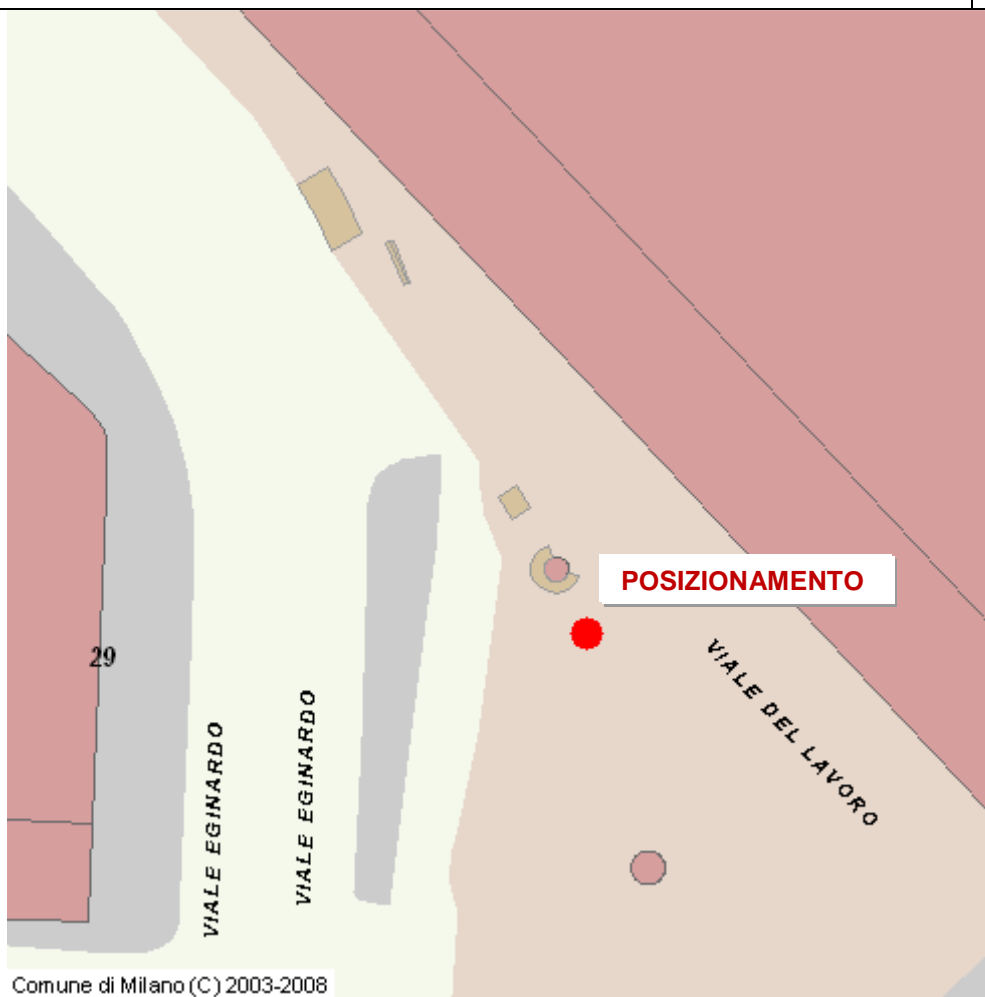
**Individuazione delle Posizioni per installazione di strutture
poggiate al suolo di cui al P.G.I. (art. 3.2 - lettera f)**

Indirizzo:

VIALE EGINARDO

N° Struttura

59



INDICAZIONI:

Sul marciapiede in corrispondenza del lato Porta dogana.

NOTE:

Milano



Comune
di Milano

SETTORE PUBBLICITÀ

Individuazione delle Posizioni per installazione di strutture
poggiate al suolo di cui al P.G.I. (art. 3.2 - lettera f)

Indirizzo:

VIA FATEBENEFRAELLI

N° Struttura

60



INDICAZIONI:

Sul marciapiede in corrispondenza dei civici nn. 12-14.

NOTE:

Milano



Comune
di Milano

SETTORE PUBBLICITÀ

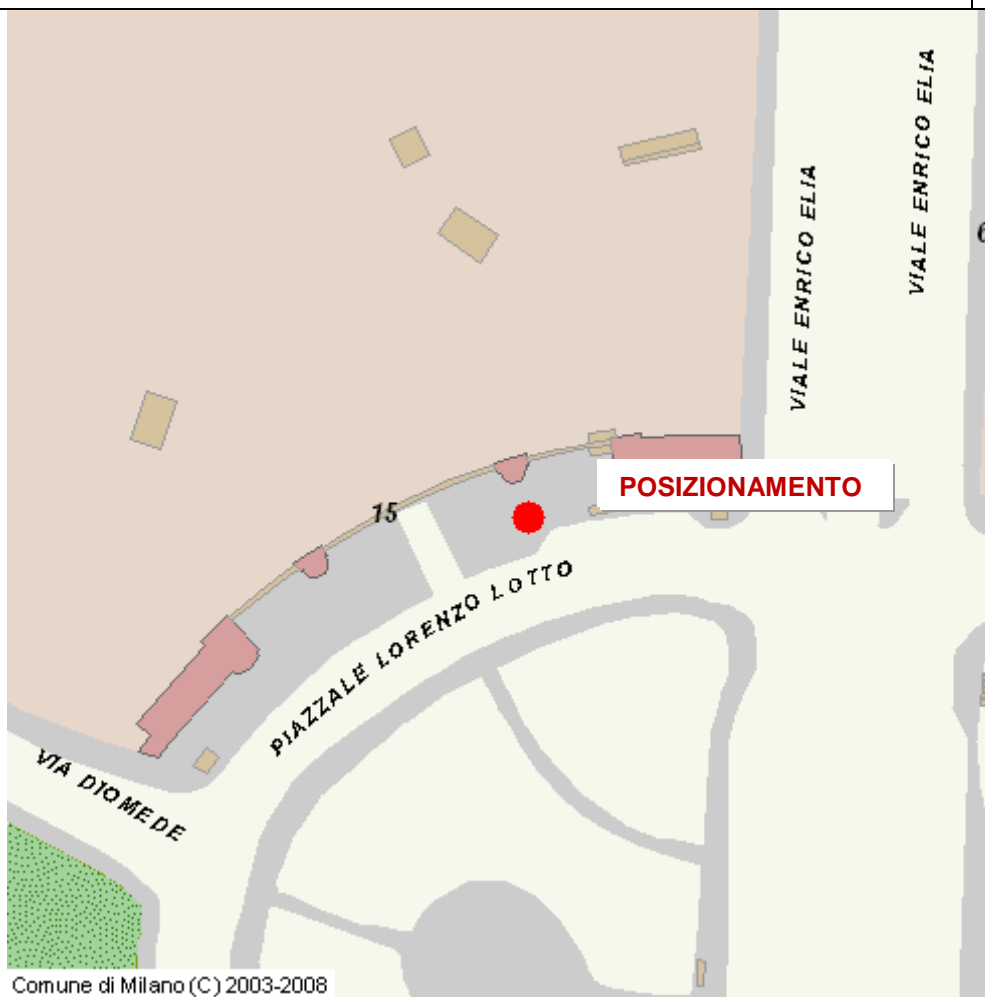
Individuazione delle Posizioni per installazione di strutture
poggiate al suolo di cui al P.G.I. (art. 3.2 - lettera f)

Indirizzo:

PIAZZALE LOTTO

N° Struttura

61



INDICAZIONI:

Sul marciapiede in corrispondenza del civico n. 15 del Lido di Milano.

NOTE:

Milano



Comune
di Milano

SETTORE PUBBLICITÀ

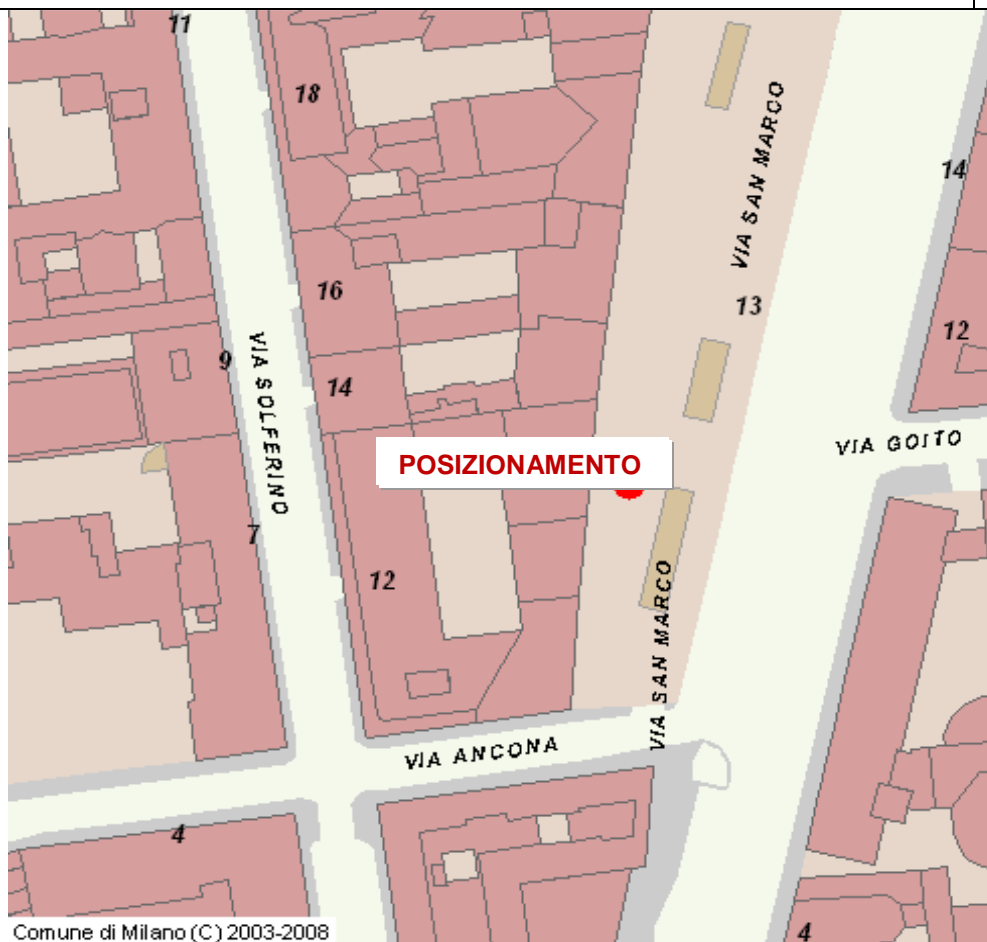
Individuazione delle Posizioni per installazione di strutture
poggiate al suolo di cui al P.G.I. (art. 3.2 - lettera f)

Indirizzo:

VIA SAN MARCO

N° Struttura

62



INDICAZIONI:

Sul marciapiede in corrispondenza dell'intersezione con la via Goito.

NOTE:

Milano



Comune
di Milano

SETTORE PUBBLICITÀ

Individuazione delle Posizioni per installazione di strutture
poggiate al suolo di cui al P.G.I. (art. 3.2 - lettera f)

Indirizzo:

VIA SCARAMPO

N° Struttura

63



INDICAZIONI:

Sul marciapiede in corrispondenza dell'intersezione con la via Algardi.

NOTE:

Milano



Comune
di Milano

SETTORE PUBBLICITÀ

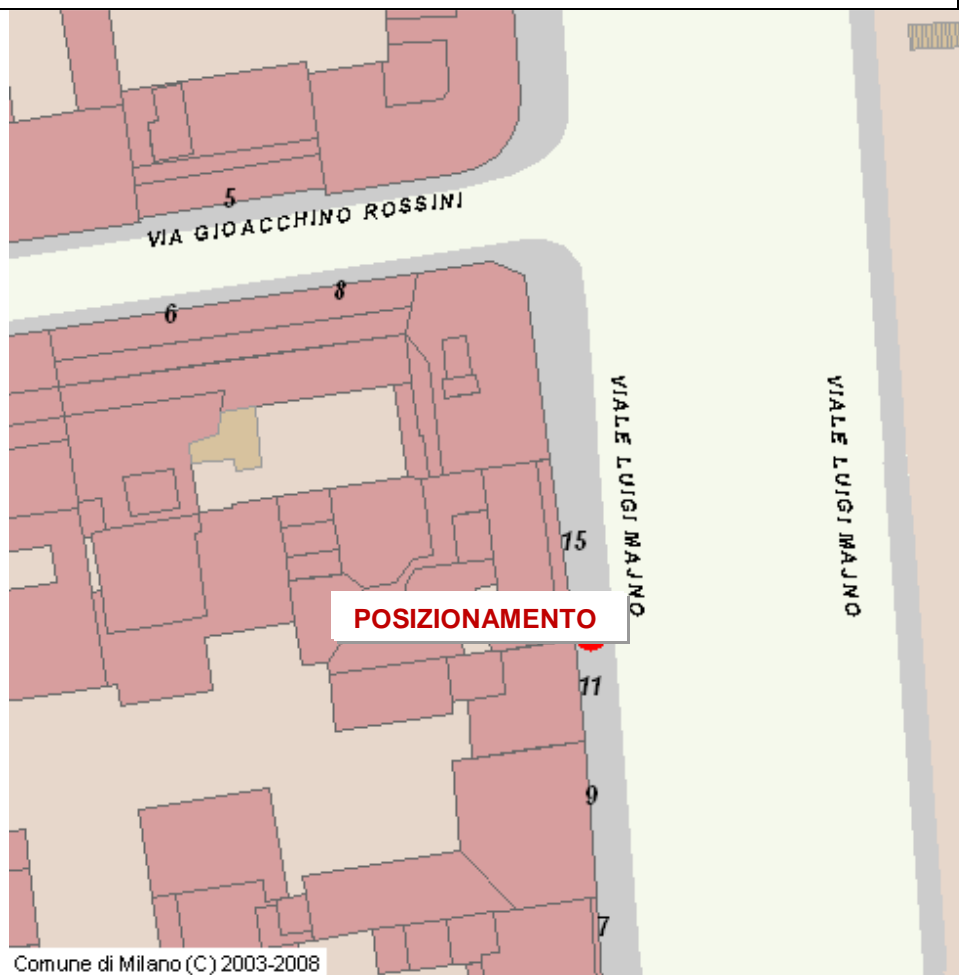
**Individuazione delle Posizioni per installazione di strutture
poggiate al suolo di cui al P.G.I. (art. 3.2 - lettera f)**

Indirizzo:

VIALE MAJNO 11

N° Struttura

64



INDICAZIONI:

Sul marciapiede in corrispondenza del civico n. 11 di viale Majno.

NOTE:

Milano



Comune
di Milano

SETTORE PUBBLICITÀ

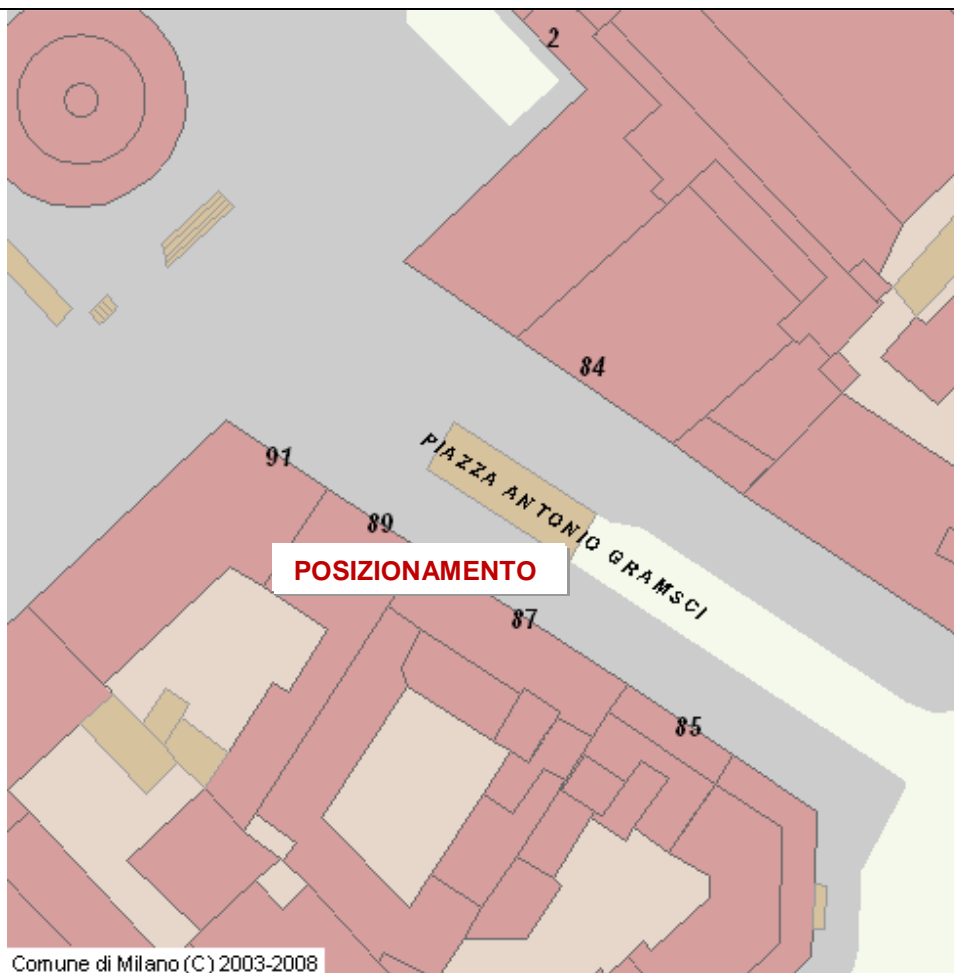
**Individuazione delle Posizioni per installazione di strutture
poggiate al suolo di cui al P.G.I. (art. 3.2 - lettera f)**

Indirizzo:

VIA CANONICA

N° Struttura

65



INDICAZIONI:

Sul marciapiede in corrispondenza del civico n. 87.

NOTE:

Milano



Comune
di Milano

SETTORE PUBBLICITÀ

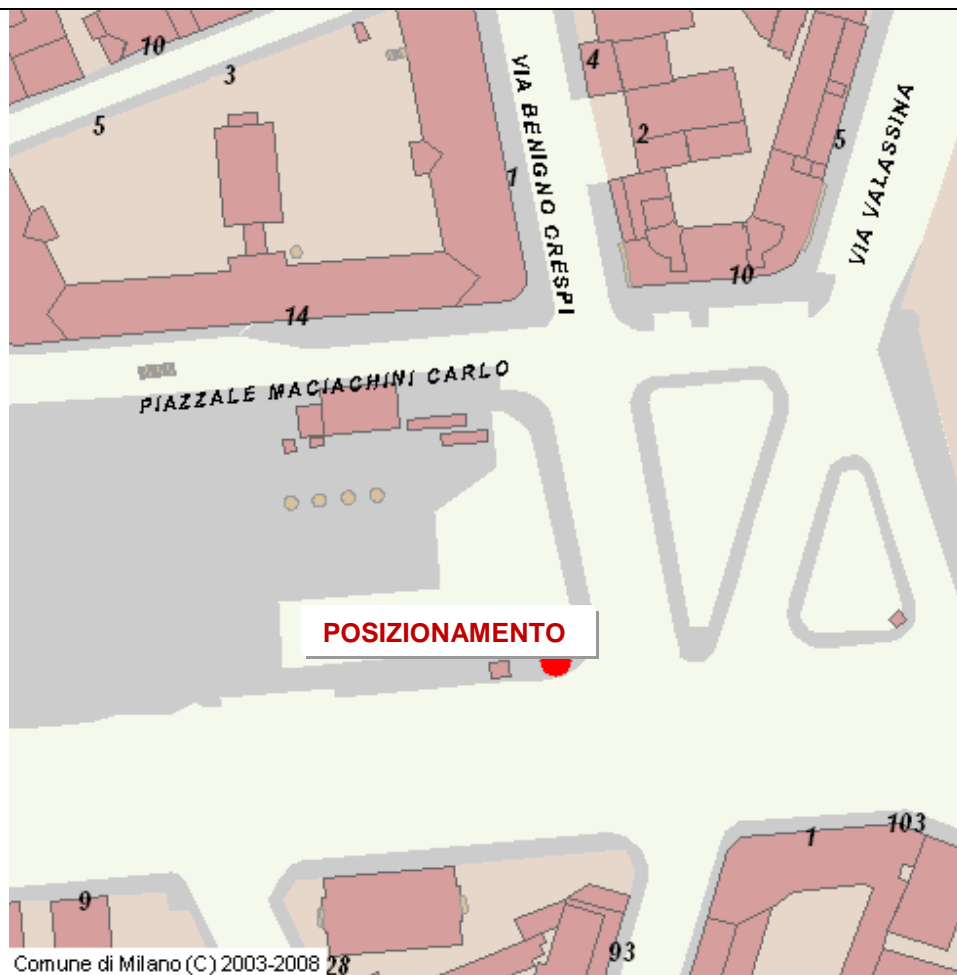
Individuazione delle Posizioni per installazione di strutture
poggiate al suolo di cui al P.G.I. (art. 3.2 - lettera f)

Indirizzo:

PIAZZALE MACIACHINI

N° Struttura

66



INDICAZIONI:

Sul marciapiede in corrispondenza del centro della Piazza.

NOTE:

Milano



Comune
di Milano

SETTORE PUBBLICITÀ

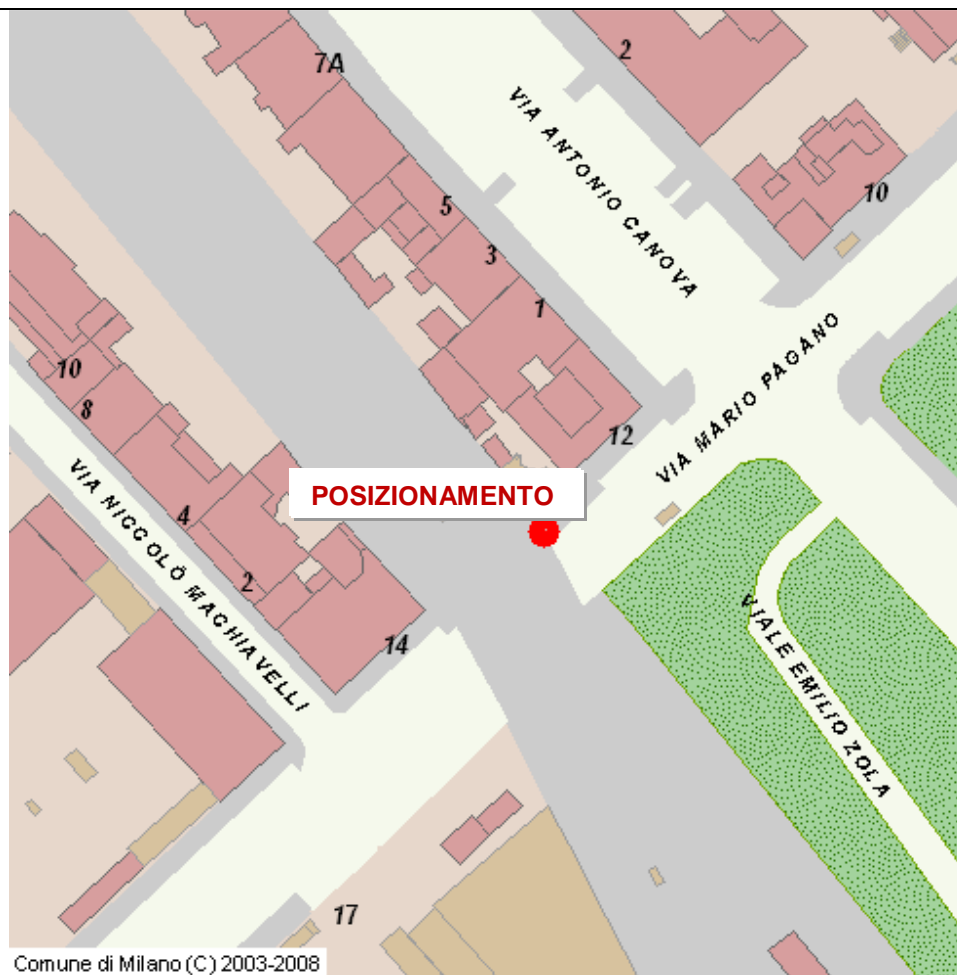
Individuazione delle Posizioni per installazione di strutture
poggiate al suolo di cui al P.G.I. (art. 3.2 - lettera f)

Indirizzo:

VIA MARIO PAGANO

N° Struttura

67



INDICAZIONI:

Sul marciapiede in corrispondenza del civico n. 12 di via Pagano.

NOTE:

Milano



Comune
di Milano

SETTORE PUBBLICITÀ

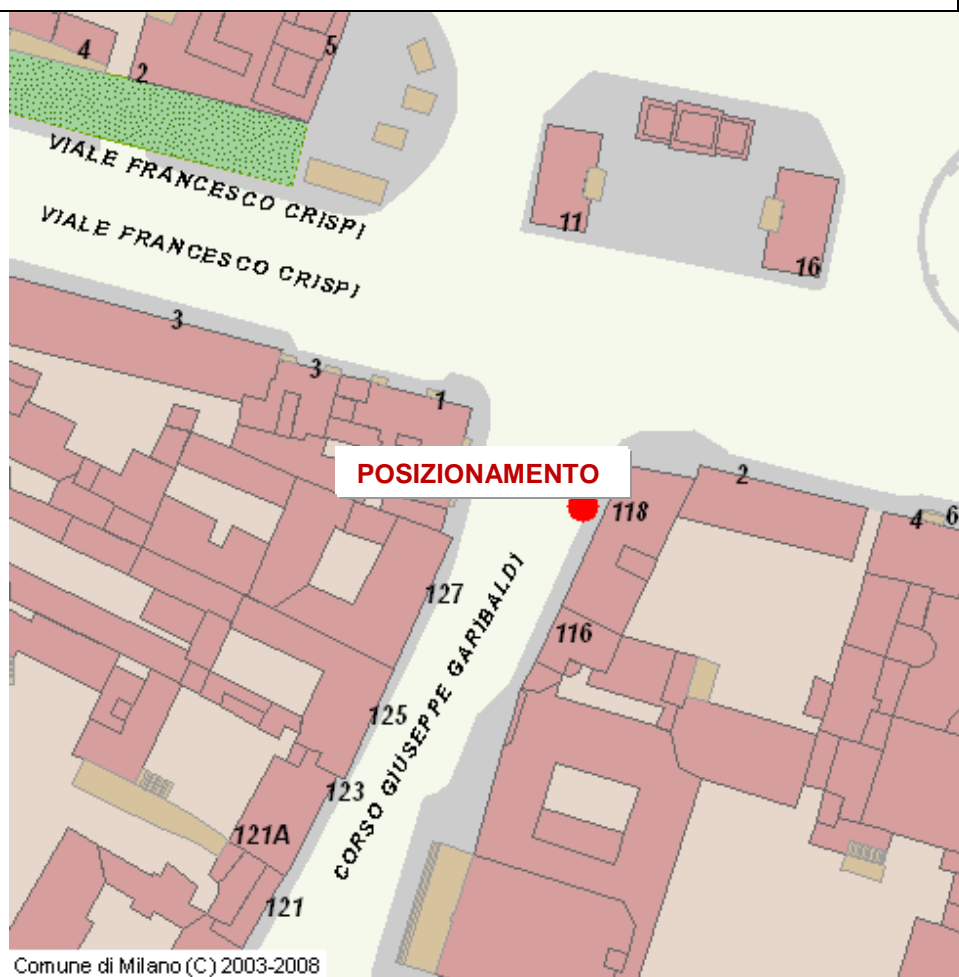
Individuazione delle Posizioni per installazione di strutture
poggiate al suolo di cui al P.G.I. (art. 3.2 - lettera f)

Indirizzo:

CORSO GARIBALDI – PIAZZA XXV APRILE

N° Struttura

68



INDICAZIONI:

Sul marciapiede in corrispondenza del civico n. 118 di Corso Garibaldi.

NOTE:

Milano



Comune
di Milano

SETTORE PUBBLICITÀ

Individuazione delle Posizioni per installazione di strutture
poggiate al suolo di cui al P.G.I. (art. 3.2 - lettera f)

Indirizzo:

LARGO LA FOPPA

N° Struttura

69



INDICAZIONI:

Sul marciapiede in corrispondenza del civico n. 2.

NOTE:

Milano



Comune
di Milano

SETTORE PUBBLICITÀ

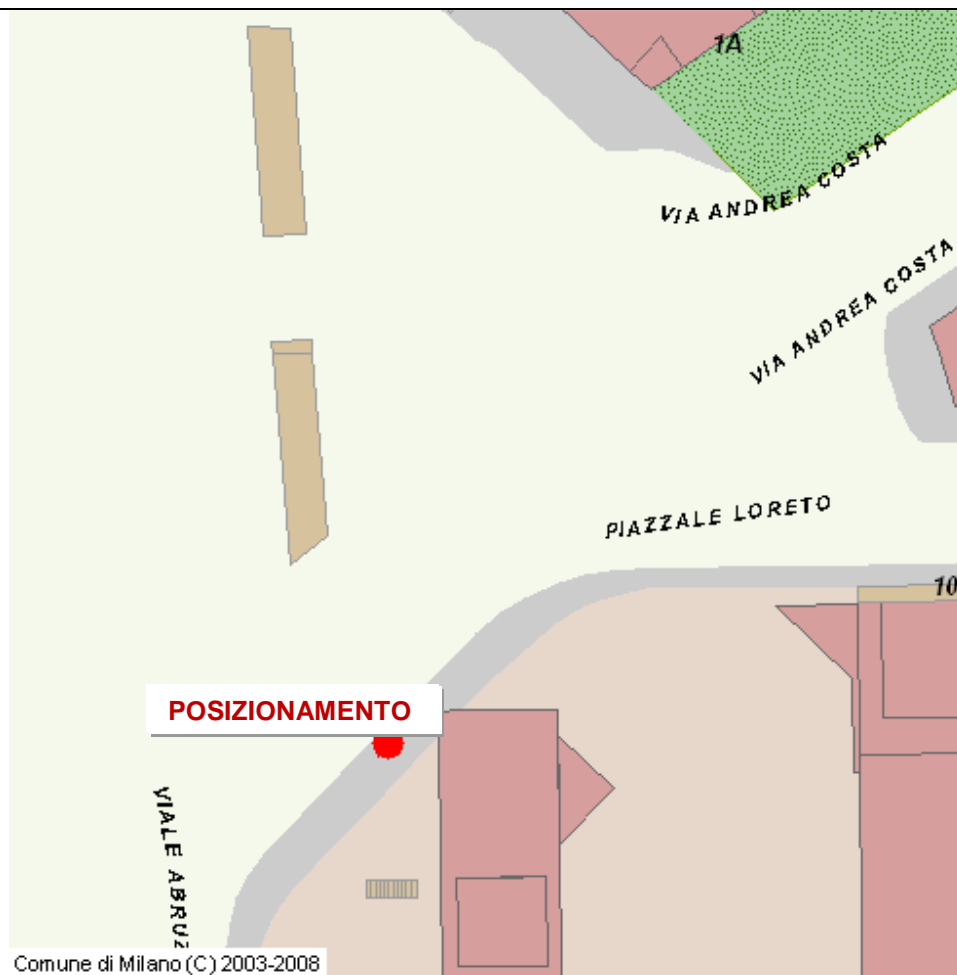
Individuazione delle Posizioni per installazione di strutture
poggiate al suolo di cui al P.G.I. (art. 3.2 - lettera f)

Indirizzo:

PIAZZALE LORETO - PORPORA

N° Struttura

70



INDICAZIONI:

Sul marciapiede in corrispondenza dell'intersezione con la via Porpora.

NOTE:

Milano



Comune
di Milano

SETTORE PUBBLICITÀ

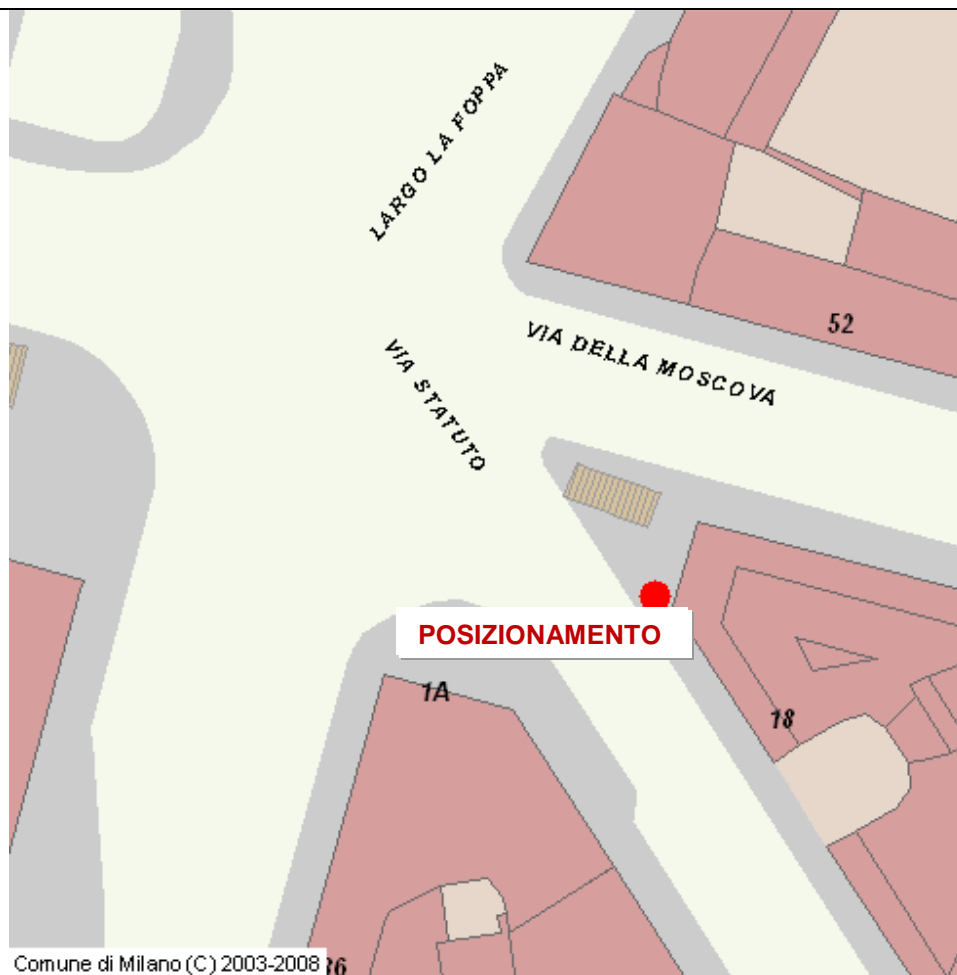
**Individuazione delle Posizioni per installazione di strutture
poggiate al suolo di cui al P.G.I. (art. 3.2 - lettera f)**

Indirizzo:

LARGO LA FOPPA – MM2

N° Struttura

71



INDICAZIONI:

Sul marciapiede in corrispondenza della scala di accesso alla
stazione MM2 - Moscova.

NOTE:

Milano



Comune
di Milano

SETTORE PUBBLICITA'

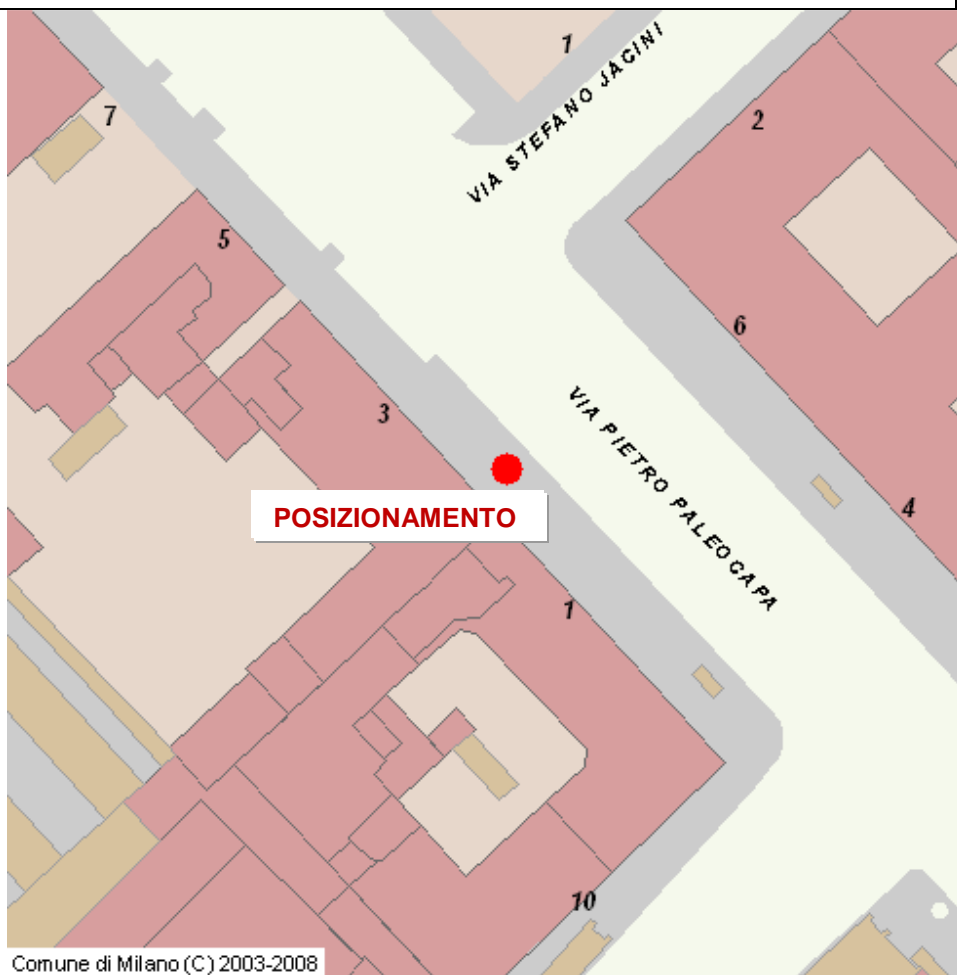
**Individuazione delle Posizioni per installazione di strutture
poggiate al suolo di cui al P.G.I. (Art. 3.2 - lettera f)**

Indirizzo:

VIA PALEOCAPA

N° Struttura

72



INDICAZIONI:

Sul marciapiede in corrispondenza dei civici 1 e 3 via Paleocapa.

NOTE:

Milano



Comune
di Milano

SETTORE PUBBLICITA'

**Individuazione delle Posizioni per installazione di strutture
poggiate al suolo di cui al P.G.I. (art. 3.2 - lettera f)**

Indirizzo:

VIA CONI ZUGNA 71

N° Struttura

73



INDICAZIONI:

Sul marciapiede in corrispondenza del civico 71 di via Coni Zugna.

NOTE:

Milano



Comune
di Milano

SETTORE PUBBLICITA'

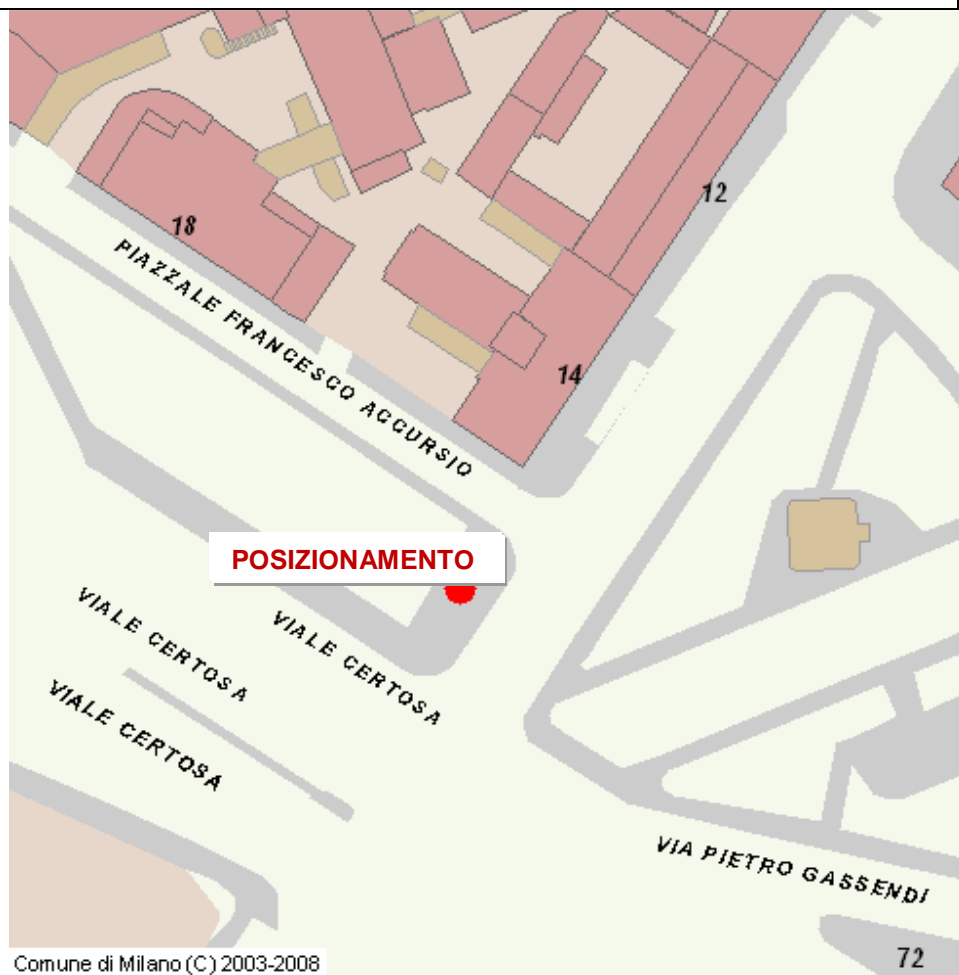
**Individuazione delle Posizioni per installazione di strutture
poggiate al suolo di cui al P.G.I. (art. 3.2 - lettera f)**

Indirizzo:

PIAZZALE ACCURSIO

N° Struttura

74



INDICAZIONI:

Sul marciapiede all'altezza del civico 14 di piazzale Accursio.

NOTE:

Milano



Comune
di Milano

SETTORE PUBBLICITA'

**Individuazione delle Posizioni per installazione di strutture
poggiate al suolo di cui al P.G.I. (art. 3.2 - lettera f)**

Indirizzo:

VIA COLLEONI

N° Struttura

75



INDICAZIONI:

Sul marciapiede all'altezza della corrispondenza con la via Tranchedini.

NOTE:

Milano



Comune
di Milano

SETTORE PUBBLICITA'

Individuazione delle Posizioni per installazione di strutture
poggiate al suolo di cui al P.G.I. (art. 3.2 - lettera f)

Indirizzo:

PIAZZA FIRENZE

N° Struttura

76



INDICAZIONI:

Sul marciapiede al centro della piazza in corrispondenza con la via Bartolini.

NOTE:

Milano



Comune
di Milano

SETTORE PUBBLICITA'

**Individuazione delle Posizioni per installazione di strutture
poggiate al suolo di cui al P.G.I. (art. 3.2 - lettera f)**

Indirizzo:

VIA SOLARI

N° Struttura

77



INDICAZIONI:

Sul marciapiede in corrispondenza del civico n. 1 della via Solari.

NOTE:

Milano



Comune
di Milano

SETTORE PUBBLICITA'

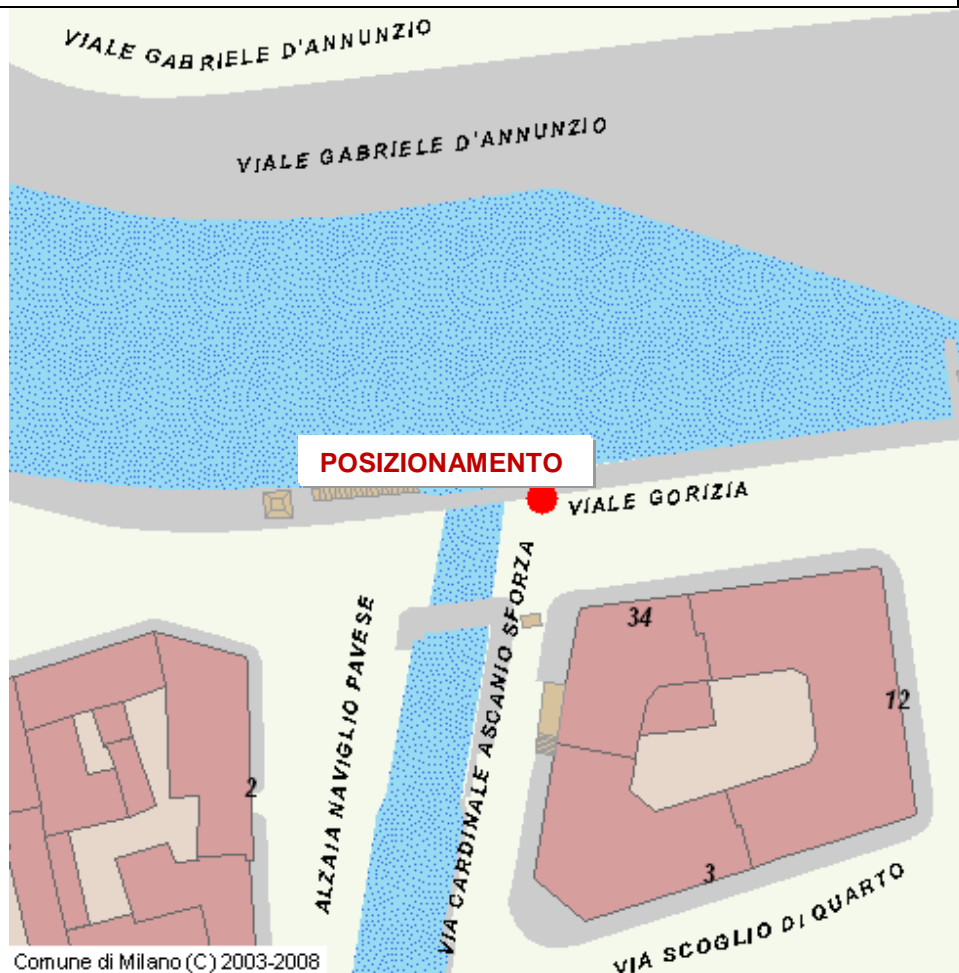
Individuazione delle Posizioni per installazione di strutture
poggiate al suolo di cui al P.G.I. (art. 3.2 - lettera f)

Indirizzo:

VIA GORIZIA - DARSENA

N° Struttura

78



INDICAZIONI:

Sul marciapiede in corrispondenza del lato della Darsena.

NOTE:

Milano



Comune
di Milano

SETTORE PUBBLICITA'

Individuazione delle Posizioni per installazione di strutture
poggiate al suolo di cui al P.G.I. (art. 3.2 - lettera f)

Indirizzo:

VIA BUONARROTI

N° Struttura

79



INDICAZIONI:

Sul marciapiede in corrispondenza fronte via Marghera.

NOTE:

Milano



Comune
di Milano

SETTORE PUBBLICITA'

**Individuazione delle Posizioni per installazione di strutture
poggiate al suolo di cui al P.G.I. (art. 3.2 - lettera f)**

Indirizzo:

VIA LUIGI NONO - MONUMENTALE

N° Struttura

80



INDICAZIONI:

Sullo spartitraffico in corrispondenza della piazza Cimitero Monumentale.

NOTE:

Milano



Comune
di Milano

SETTORE PUBBLICITA'

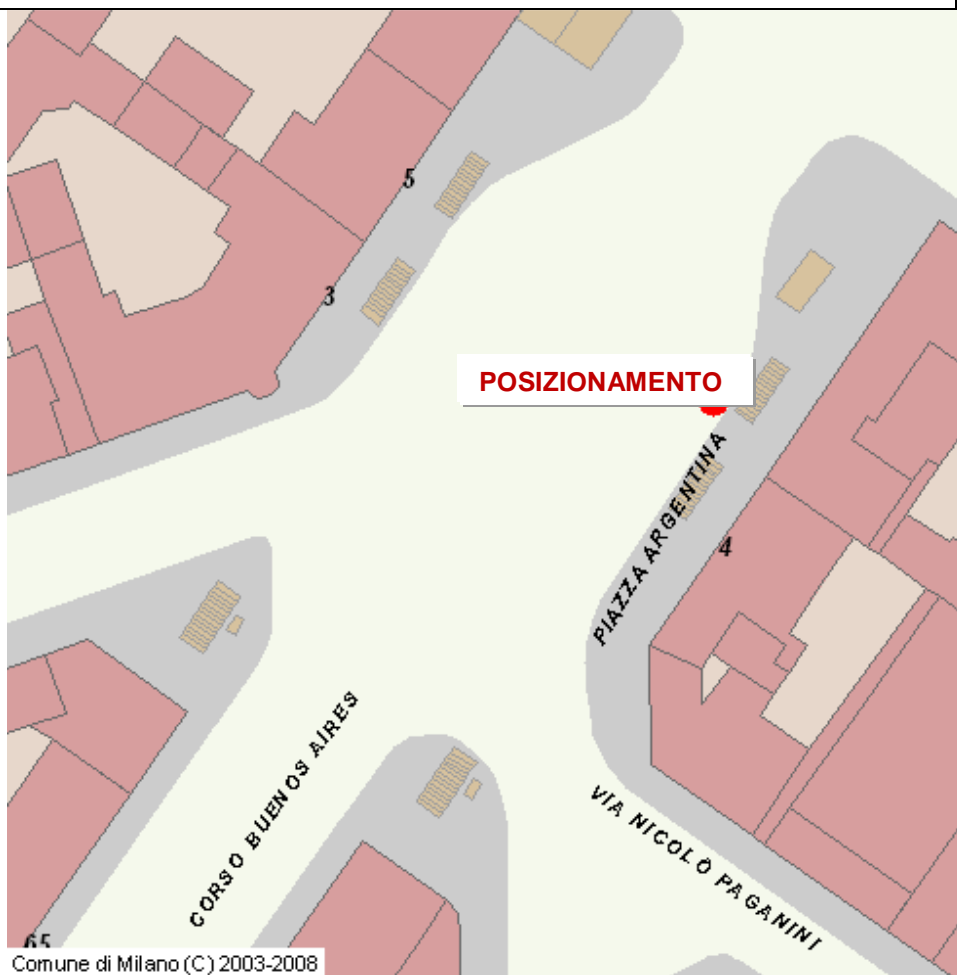
**Individuazione delle Posizioni per installazione di strutture
poggiate al suolo di cui al P.G.I. (art. 3.2 - lettera f)**

Indirizzo:

PIAZZA ARGENTINA

N° Struttura

81



INDICAZIONI:

Sul marciapiede in corrispondenza civico n. 4 e accesso scale MM.

NOTE:

Milano



Comune
di Milano

SETTORE PUBBLICITA'

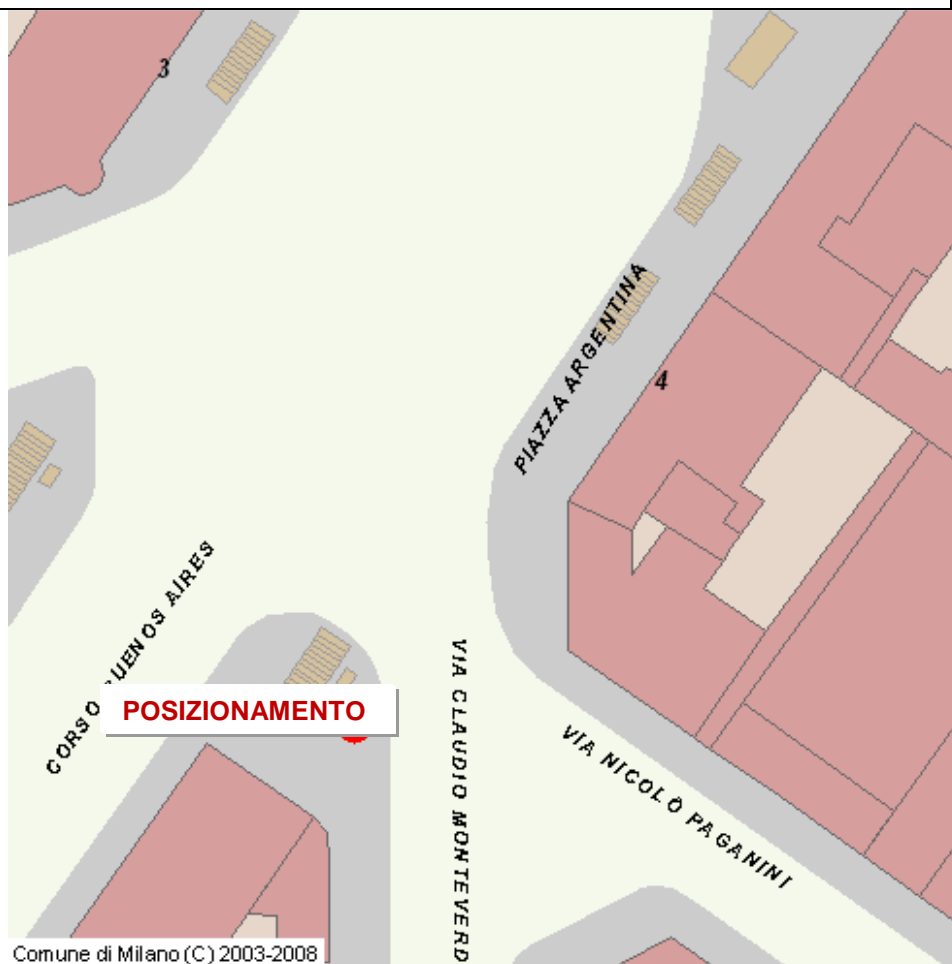
**Individuazione delle Posizioni per installazione di strutture
poggiate al suolo di cui al P.G.I. (art. 3.2 - lettera f)**

Indirizzo:

PIAZZA ARGENTINA

N° Struttura

82



INDICAZIONI:

Sul marciapiede in corrispondenza fronte via Paganini.

NOTE:

Milano



Comune
di Milano

SETTORE PUBBLICITA'

**Individuazione delle Posizioni per installazione di strutture
poggiate al suolo di cui al P.G.I. (art. 3.2 - lettera f)**

Indirizzo:

PIAZZA ARGENTINA - MERCADANTE

N° Struttura

83



INDICAZIONI:

Sul marciapiede in corrispondenza angolo via Mercadante – Buenos Aires.

NOTE:

Milano



Comune
di Milano

SETTORE PUBBLICITA'

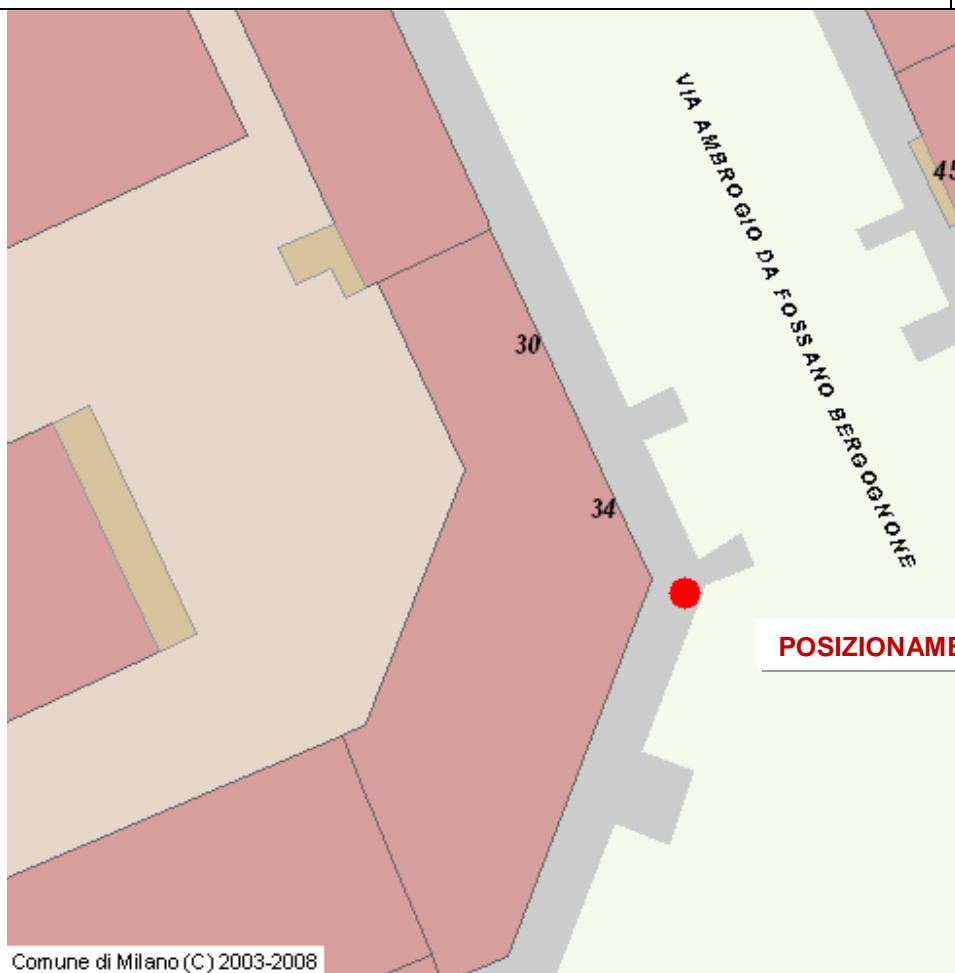
**Individuazione delle Posizioni per installazione di strutture
poggiate al suolo di cui al P.G.I. (art. 3.2 - lettera f)**

Indirizzo:

VIA BERGOGNONE

N° Struttura

84



INDICAZIONI:

Sul marciapiede in corrispondenza con il civico n. 34.

NOTE:

Milano



Comune
di Milano

SETTORE PUBBLICITA'

Individuazione delle Posizioni per installazione di strutture
poggiate al suolo di cui al P.G.I. (art. 3.2 - lettera f)

Indirizzo:

PIAZZALE CORVETTO

N° Struttura

85



INDICAZIONI:

Sul marciapiede in corrispondenza angolo via Polesine.

NOTE:

Milano



Comune
di Milano

SETTORE PUBBLICITA'

**Individuazione delle Posizioni per installazione di strutture
poggiate al suolo di cui al P.G.I. (art. 3.2 - lettera f)**

Indirizzo:

VIA DE AMICIS 16

N° Struttura

86



INDICAZIONI:

Sul marciapiede in corrispondenza del civico n. 16.

NOTE:

Milano



Comune
di Milano

SETTORE PUBBLICITA'

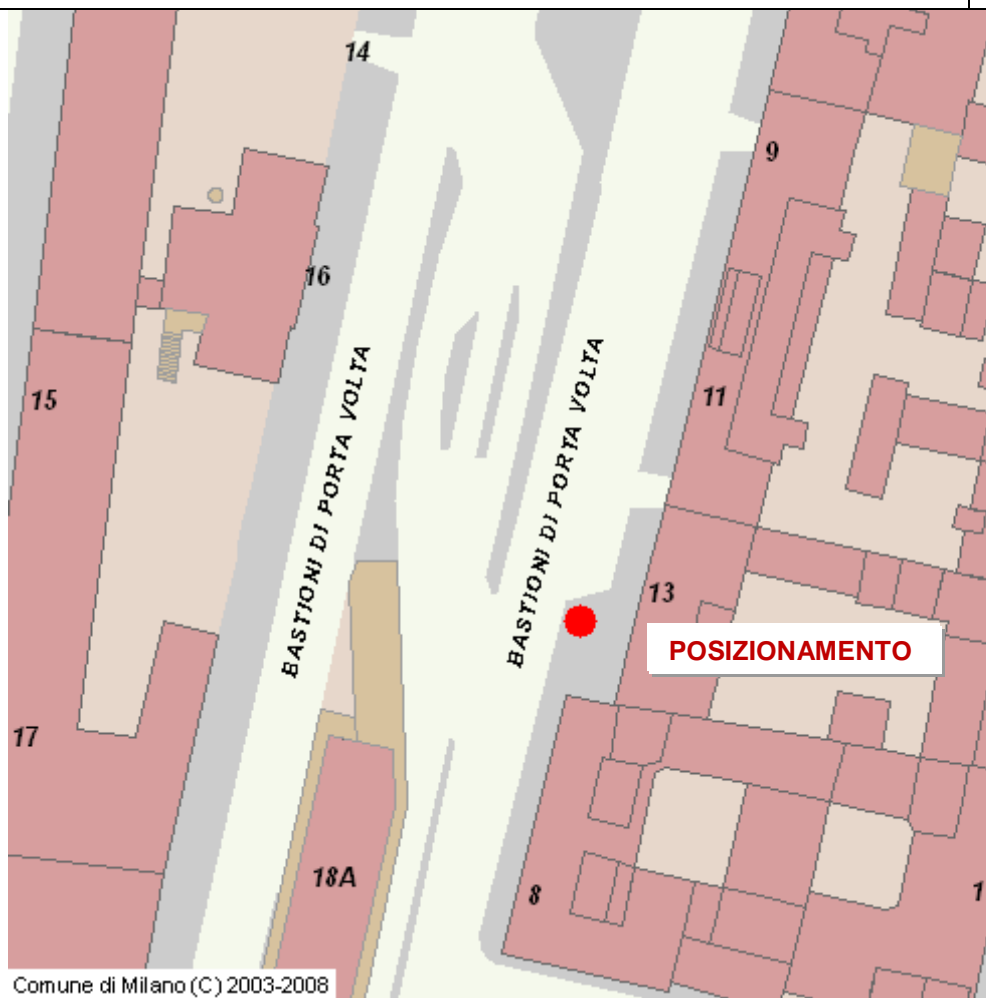
Individuazione delle Posizioni per installazione di strutture
poggiate al suolo di cui al P.G.I. (art. 3.2 - lettera f)

Indirizzo:

BASTIONI DI PORTA VOLTA 13

N° Struttura

87



INDICAZIONI:

Sul marciapiede in corrispondenza civico n. 13.

NOTE:

Milano



Comune
di Milano

SETTORE PUBBLICITA'

**Individuazione delle Posizioni per installazione di strutture
poggiate al suolo di cui al P.G.I. (art. 3.2 - lettera f)**

Indirizzo:

PIAZZA TRICOLORE

N° Struttura

88



INDICAZIONI:

Sul marciapiede in corrispondenza del civico n. 3 – larghezza marciapiede mt 3,50, distanza dal cordolo marciapiede mt 0,50 – distanza passaggio pedoni mt 2,00.

NOTE:

Milano



Comune
di Milano

SETTORE PUBBLICITA'

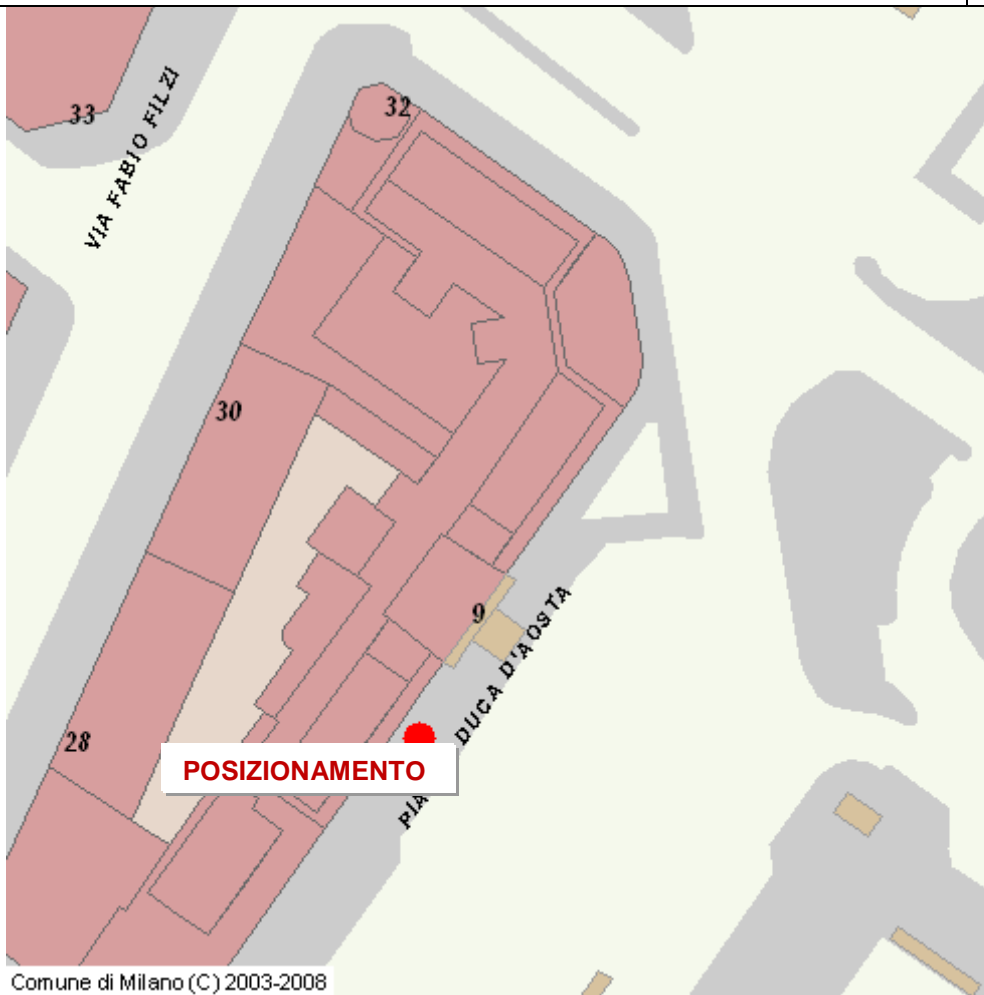
**Individuazione delle Posizioni per installazione di strutture
poggiate al suolo di cui al P.G.I. (art. 3.2 - lettera f)**

Indirizzo:

PIAZZA DUCA D'AOSTA

N° Struttura

89



INDICAZIONI:

Sul marciapiede in corrispondenza del civico n. 9, tra l'albergo
Excelsior Gallia e Randstad – larghezza marciapiede mt 8,00, –
mt 25,00 dall'intersezione.

NOTE:

Milano



Comune
di Milano

SETTORE PUBBLICITA'

Individuazione delle Posizioni per installazione di strutture
poggiate al suolo di cui al P.G.I. (art. 3.2 - lettera f)

Indirizzo:

VIA SANTA SOFIA 11

N° Struttura

90



Comune di Milano (C) 2003-2008

INDICAZIONI:

Sul marciapiede in corrispondenza del civico n. 11, larghezza
marciapiede
mt 4,50 – distanza dal cordolo mt 0,50, distanza dal muro mt 2,50.

NOTE:

Milano



Comune
di Milano

SETTORE PUBBLICITA'

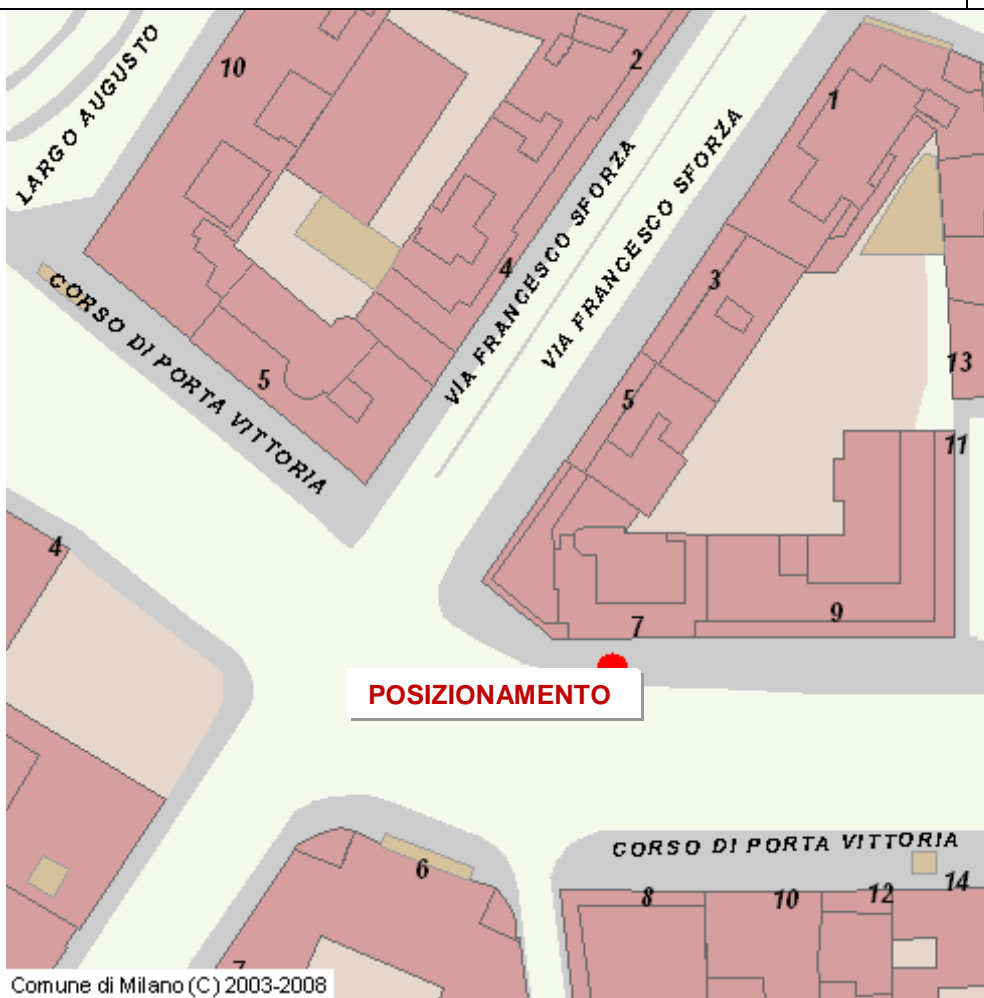
Individuazione delle Posizioni per installazione di strutture
poggiate al suolo di cui al P.G.I. (art. 3.2 - lettera f)

Indirizzo:

CORSO DI PORTA VITTORIA 7

N° Struttura

91



INDICAZIONI:

Sul marciapiede in corrispondenza del civico n. 9, a mt 20,00
dall'impianto semaforico – larghezza marciapiede mt 5,00 –
distanza dal cordolo mt 0,50, distanza dal muro mt 3,00

NOTE:

Milano



Comune
di Milano

SETTORE PUBBLICITA'

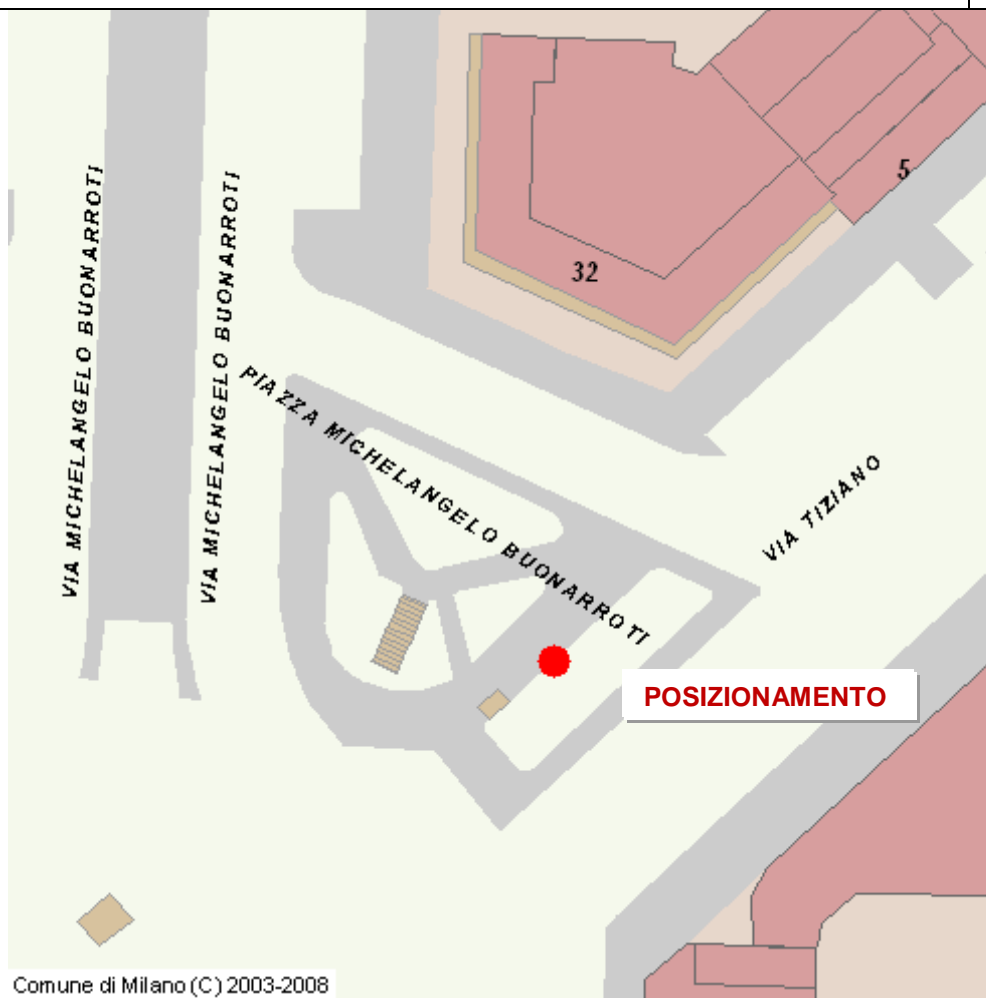
Individuazione delle Posizioni per installazione di strutture
poggiate al suolo di cui al P.G.I. (art. 3.2 - lettera f)

Indirizzo:

PIAZZA BUONARROTI

N° Struttura

92



INDICAZIONI:

Sulla piazza in corrispondenza del civico n. 32, larghezza
passaggio interno mt 3,80.

NOTE:

Milano



Comune
di Milano

SETTORE PUBBLICITA'

Individuazione delle Posizioni per installazione di strutture
poggiate al suolo di cui al P.G.I. (art. 3.2 - lettera f)

Indirizzo:

VIA DEL BURCHIELLO

N° Struttura

93



INDICAZIONI:

Sul marciapiede in corrispondenza dei numeri pari fronte al civico
n. 17 di via Giotto, 15 mt dall'intersezione con la via Pier Capponi.
Larghezza marciapiede mt 7,00 – distanza dal cordolo mt 2,00.

NOTE:

Milano



Comune
di Milano

SETTORE PUBBLICITA'

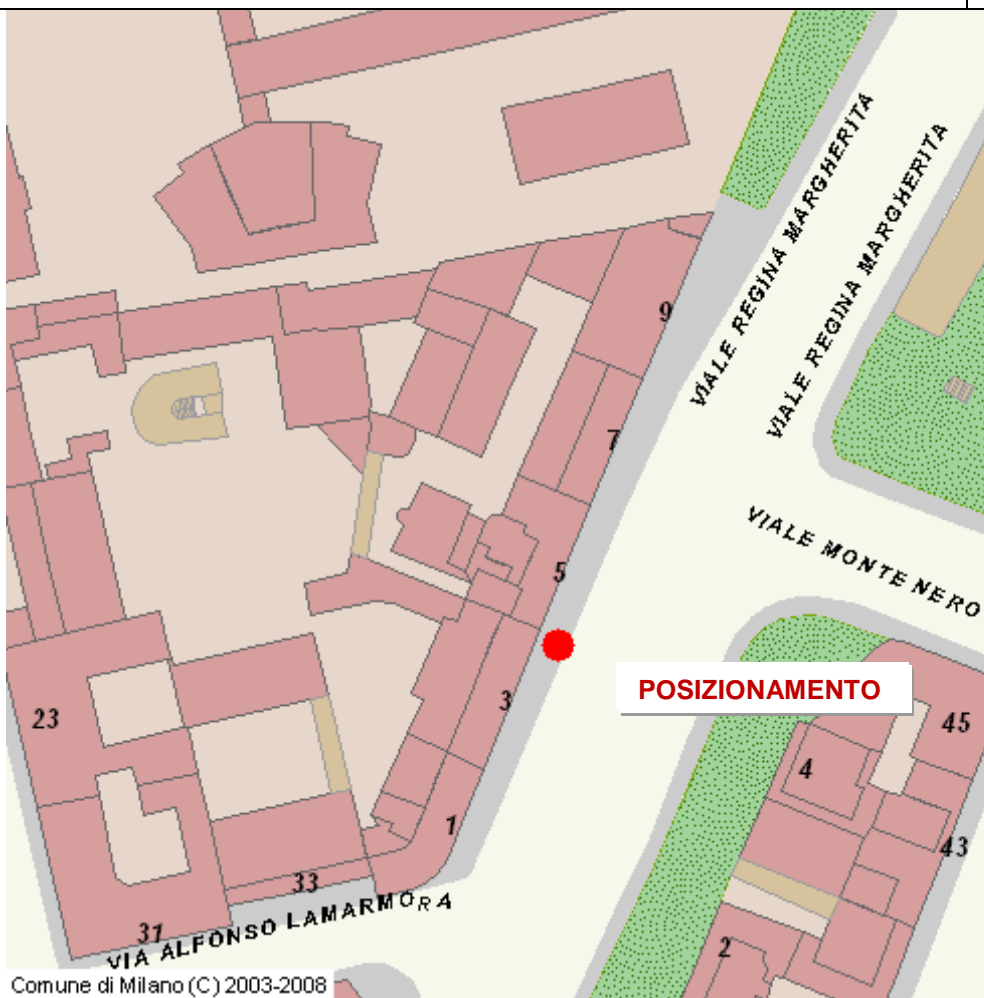
Individuazione delle Posizioni per installazione di strutture
poggiate al suolo di cui al P.G.I. (art. 3.2 - lettera f)

Indirizzo:

VIALE REGINA MARGHERITA 5

N° Struttura

94



INDICAZIONI:

Sul marciapiede in corrispondenza del civico n. 5 -
Larghezza marciapiede mt 5,20 – distanza dal cordolo mt 0,50.

NOTE:

Milano



Comune
di Milano

SETTORE PUBBLICITA'

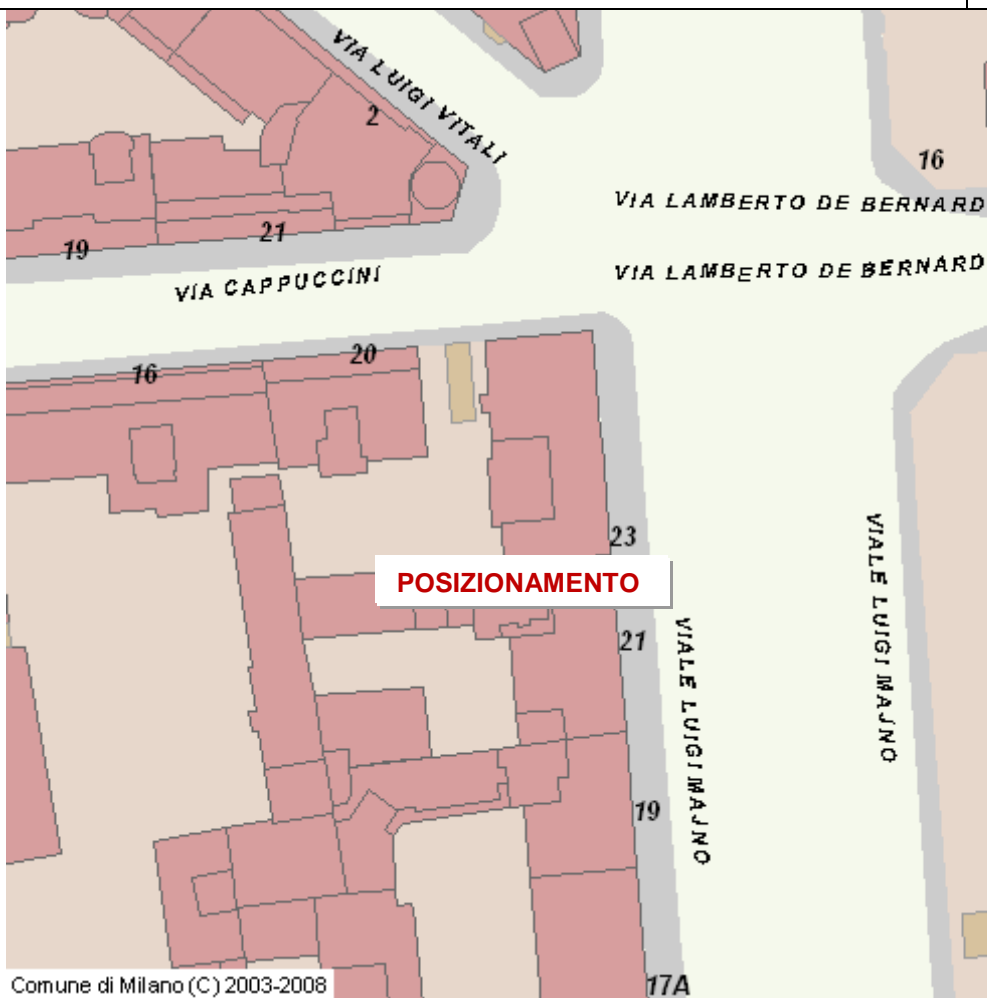
**Individuazione delle Posizioni per installazione di strutture
poggiate al suolo di cui al P.G.I. (art. 3.2 - lettera f)**

Indirizzo:

VIALE MAJNO 21-23

N° Struttura

95



INDICAZIONI:

Sul marciapiede in corrispondenza dei numeri civici nn. 21-23,
Larghezza marciapiede mt 4,60 – distanza dal cordolo mt 0,50,
passaggio dei pedoni mt 2,60.

NOTE:

Milano



Comune
di Milano

SETTORE PUBBLICITA'

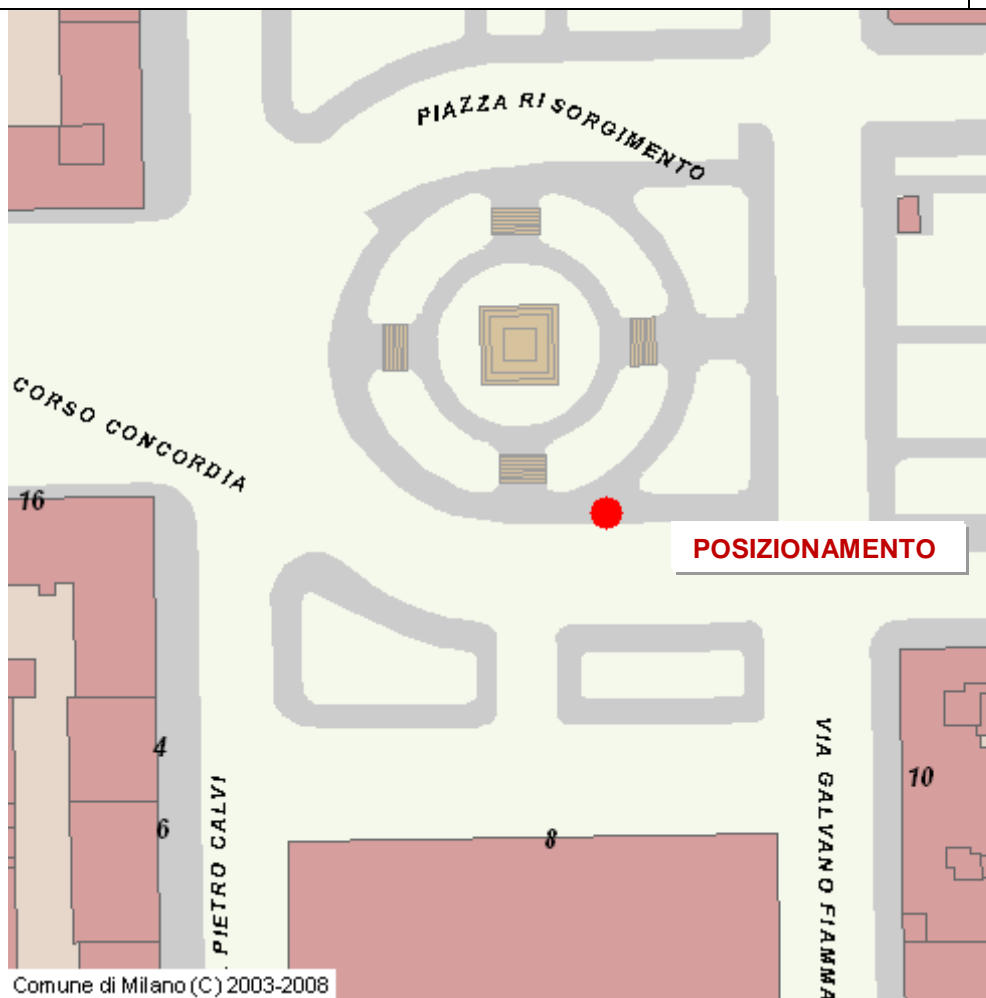
Individuazione delle Posizioni per installazione di strutture
poggiate al suolo di cui al P.G.I. (art. 3.2 - lettera f)

Indirizzo:

PIAZZA RISORGIMENTO

N° Struttura

96



INDICAZIONI:

Sul marciapiede in corrispondenza del numero civico n. 8.
Posizionamento sulla rotonda al centro della piazza a mt 3,00 dal
cordolo del marciapiede.

NOTE:

Milano



Comune
di Milano

SETTORE PUBBLICITA'

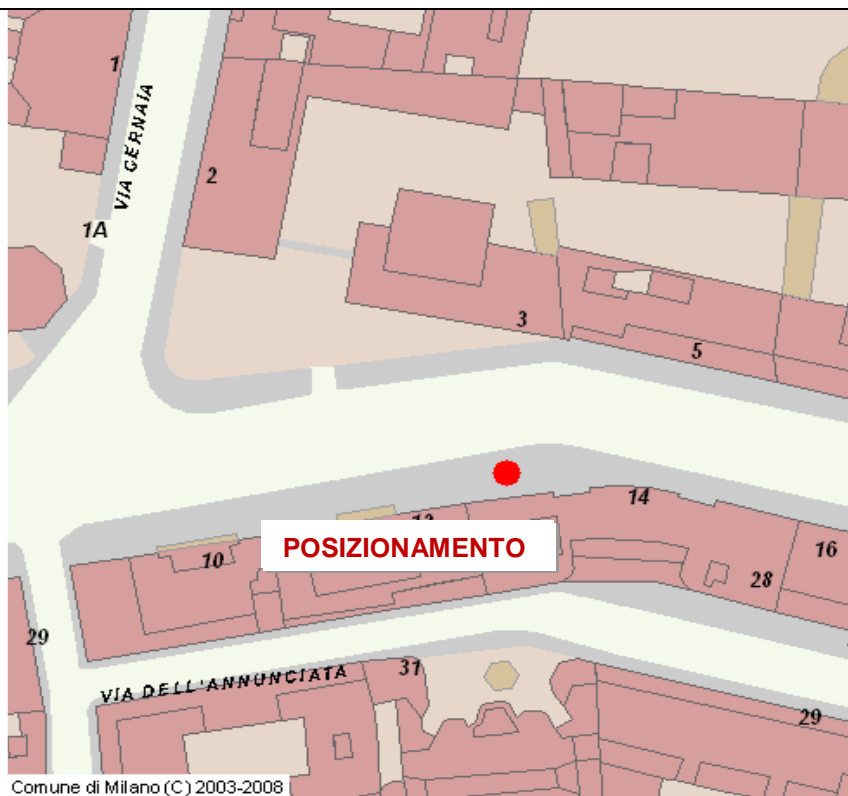
**Individuazione delle Posizioni per installazione di strutture
poggiate al suolo di cui al P.G.I. (art. 3.2 - lettera f)**

Indirizzo:

VIA FATEBENEFRAPELLI 12-14

N° Struttura

97



INDICAZIONI:

Sul marciapiede in corrispondenza dei numeri pari 12-14.
Larghezza marciapiede mt 5,50 – a 25,00 mt da altra posizione
autorizzata.

NOTE: